





LEGENDA:

-  MEJA OBMOČJA SD OLN 2
-  OBMOČJE SD OLN 2 - SPREMEMBA TEKSTUALNEGA DELA
-  MEJA OBMOČJA OLN  
(OLN Brusnice, Uradni list RS, št. 120/06, 38/07 – popravek, 43/07 – popravek, 42/08 – popravek, 101/09-OPN MONM in 5/13)

- Območje »A« Večstanovanjske stavbe v PE B
- Območje »B« Stanovanjska hiša S29 v PE C (sprememba tekstualnega dela)
- Območje »C« Stanovanjske hiše S4, S5 in S6 v PE B
- Območje »D« Parkirišče ob cerkvi sv. Križa v PE A (sprememba tekstualnega dela)

Načrtovalec:	 <small>Tržne analize, oblikovanje, projektiranje, okoljevarstvene študije, svetovanje Kočevarjeva ulica 1, Novo mesto, tel.: 07 373 15 31</small>			Pobudnik in naročnik:	IVAN KRALJ, Velike Brusnice 86, 8321 Brusnice
				Pripravljaliec:	MESTNA OBČINA NOVO MESTO, Seidlova cesta 1, 8000 Novo mesto
Delovna skupina:	Ime:	Ident.št.	Podpis:	Projekt:	SPREMEMBE IN DOPOLNITVE OBČINSKEGA LOKACIJSKEGA NAČRTA BRUSNICE (SD OLN 2)
Odgovorni vodja izdelave OPPN:	Mag.MATEJA KAUDEK, u.d.i.a.	ZAPS 1282A		Faza:	DOPOLNJEN OSNUTEK
Projektant za področje infrast.:	DUŠAN GRANDA, u.d.i.g.	IZS G-0146		Naslov karte:	PREGLEDNA SITUACIJA SD OLN 2 (DOF)
Sodelavci:	KLAVDIJA PEČNIK, dipl.inž.geod.				
Št. naloge: 03/18 - SDOLN	Datum: JUNIJ 2019	Merilo: 1:5000			Št. karte: 2

Podloga: DOF