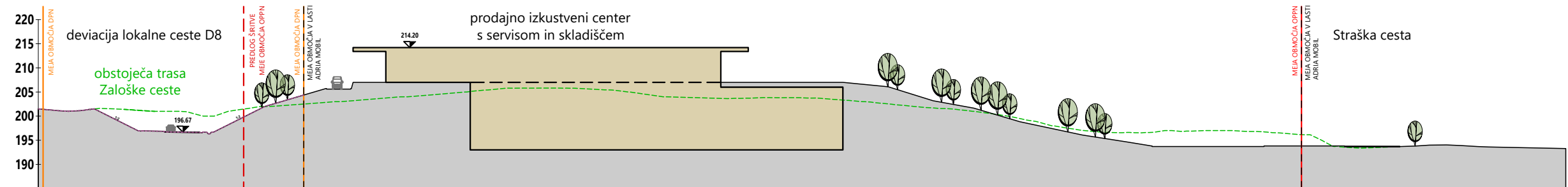
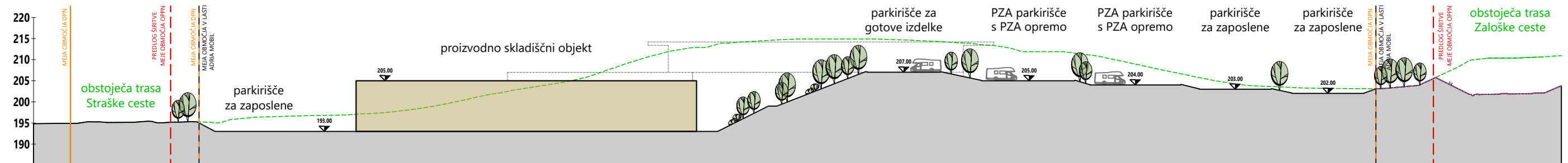


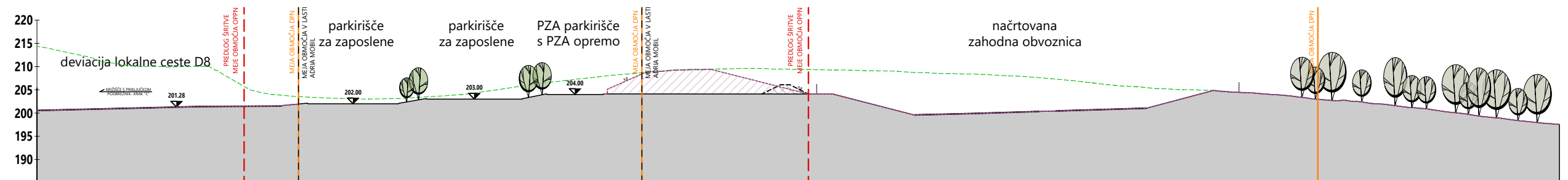
PREREZ A (D8-4)



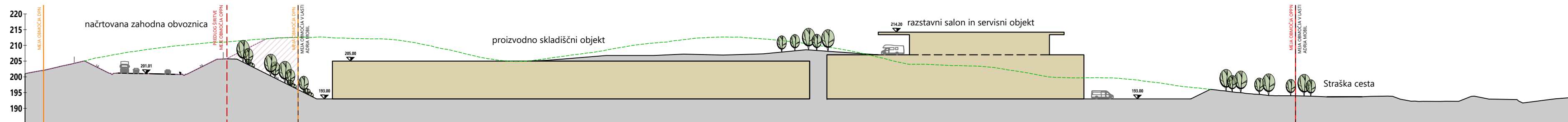
PREREZ B



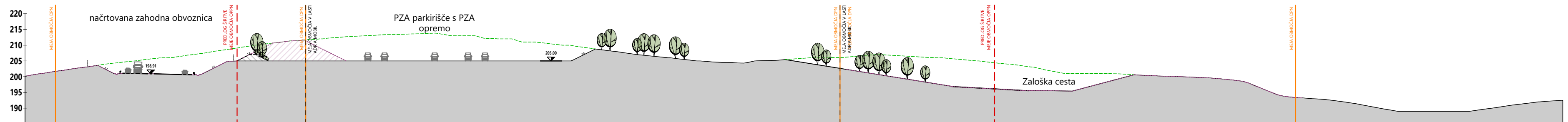
PREREZ C (D8-8)



PREREZ 1 (Z98)



PREREZ 2 (Z100)



- LEGENDA:
- MEJA OBMOČJA DPN
 - MEJA OBMOČJA OPPN
 - - - PREDLOG ŠIRITVE MEJE OBMOČJA OPPN
 - - - ZEMLJIŠČE V LASTI ADRIA MOBIL
 - - - NIVO OBSTOJEČEGA TERENA
 - TEREN - KONČNO STANJE
 - PREDVIDENI OBJEKTI
 - STANJE TERENA NAČRTOVANO Z DPN
 - PREDLAGANE UREDITVE NA OBMOČJU DPN



naročnik	Adria mobil, d.o.o.	načrtovalec	
prilavljavec	Mestna občina Novo mesto		
vodja naloge	IGOR ČRNUGELJ, univ.dipl.inž.arh., ZAPS 1079 PA PPN		
sodelavci	mag. JELKA HUDOKLIN, univ.dipl.inž.kraj.arh., ZAPS 0850 PKA PPN mag. ZORAN GAJSKI, univ.dipl.gosp.inž., IZS G-3043 JERNEJ RADOVAC, univ.dipl.inž.grad., IZS G-3800 BLAŽ MEZNARČIČ, mag. inž. kraj. arh.		
naloga	OBČINSKI PODROBNI PROSTORSKI NAČRT ADRIA JUG	ID prostorskega akta	4902
		št. naloge	I-2/24
faza	PREDOSNUTEK (gradivo za seznanitev javnosti)	datum	februar 2025
grafični prikaz	KARAKTERISTIČNI PREREZI OBMOČJA	merilo	št. lista:
		1:1.000	2.3