





- LEGENDA:
-  MEJA OBLASTI UREJANJA
 -  OBSTOJEČI OBJEKTI
 -  MEJA ZEMLJIŠKE PARCELE (DKN)
 -  OBMOČJE KULTURNE DEDIŠČINE

Načrtovalec:	topos <small>Tiskna gradnja, oblikovanje, projektiranje, okoljske inženjerske službe, svetovanje</small> Kočevjske ulice 1, Novo mesto, tel.: 07 373 15 31			Pobudnik in naročnik:	Splošna bolnišnica Novo mesto Šmihelska cesta 1, Novo mesto
				Pripravitelj:	Mestna občina Novo mesto Seidlova cesta 1, Novo mesto
Delovna skupina:	Ime:	Ident.št.	Podpis:	Projekt:	SPREMEMBE IN DOPOLNITVE UREDITVENEGA NAČRTA ZDRAVSTVENI KOMPLEKS NOVO MESTO (SD UN ZKNM - 2)
	Odgovorni vodja izdelave SD UN:	MATEJA KAUDEK, u.d.i.a.	ZAPS 1282A		
Projektant za področje infrast:	DUŠAN GRANDA, u.d.i.g.	ZS G-0146		Naslov karte:	SITUACIJA OBSTOJEČEGA STANJA - GEODETSKI NAČRT Z MEJO OBMOČJA
	Sodelavci:	VIKTORIJA BAJEC, dipl.upr.org.			
	IRENA ŠERUGA, dipl.inž.geod.			Datum:	APRIL 2013
	KLAVDIJA PEČNIK, dipl.inž.geod.			Merilo:	1:1000
Št. naloge:	03/12-SDUN				