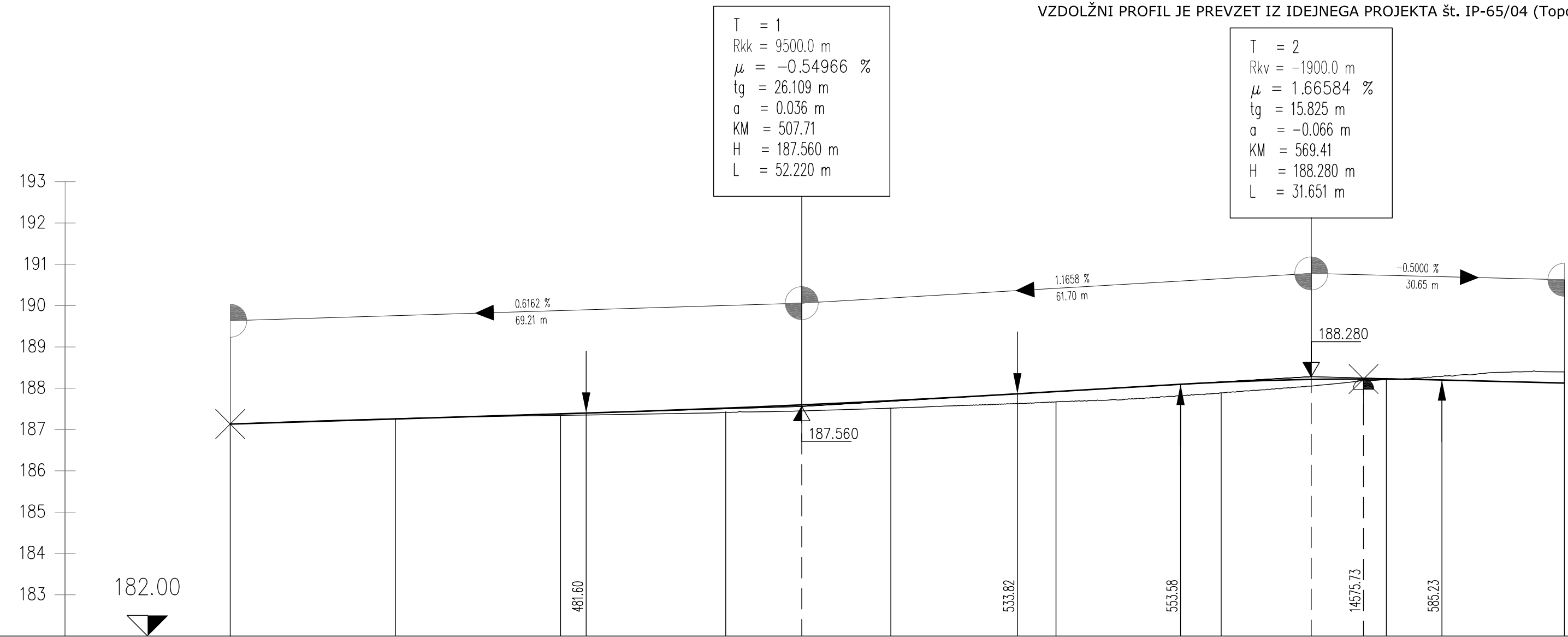


OPOMBA:
VZDOLŽNI PROFIL JE PREVZET IZ IDEJNEGA PROJEKTA št. IP-65/04 (Topos d.o.o.)



OZNAKE PROFILOV

C1 20.00 C2 20.00 C3 20.00 C4 20.00 C5 20.00 C6 20.00 C7 20.00 C8 21.56 0

STACIONAŽE

14.3 9.44 29.44 49.44 69.44 89.44 14.4 9.44 29.44 49.44 71.00


KOTE TERENA

187.13 187.27 187.34 187.42 187.52 187.67 187.89 188.21 188.40

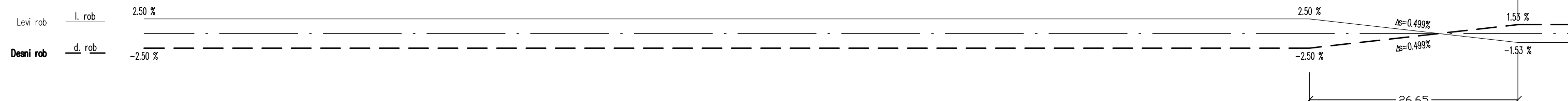
KOTE NIVELETE

187.134 187.257 187.380 187.519 187.688 187.919 188.146 188.206 188.222 188.126

PREME IN KRIVINE



PREČNI NAGIBI



OPPN ZA PROSTORSKO UREDITEV SKUPNEGA POMENA ZA REKONSTRUKCIJO KRIŽIŠČA BELOKRANJSKE CESTE V NOVEM MESTU NA CESTAH G2-105 IN R2-419 S ŠIRŠIM VPLIVNIM OBMOČJEM

**VZDOLŽNI PROFIL CESTA R2-419/1203
M 1 : 500/100**

Izvajalec: BD PROJEKTIRANJE d.o.o. Prešernov trg 14, Novo mesto		Naloga: OPPN ZA PROSTORSKO UREDITEV SKUPNEGA POMENA ZA REKONSTRUKCIJO KRIŽIŠČA BELOKRANJSKE CESTE V NM NA CESTAH G2-105 IN R2-419 S ŠIRŠIM VPLIVNIM OBMOČJEM			
Naročnik: Mestna občina Novo mesto, Seldlova 1, Novo mesto		Načrt: VZDOLŽNI PROFIL CESTA R2-419/1203			
Odgovorni vodja projekta: Bogdana Dražič, u.d.l.arh.	Številka: A-0925	Podpis:			
Odgovorni projektant za arhitekturo: Bogdana Dražič, u.d.l.arh.	Številka: A-0925	Podpis:			
Odgovorni projektant za infrastrukturo: Magda Meglič, inž.gradb.	Številka: G-2078	Št.naloga: OPPN 01/08	Merilo: 1 : 500/100	Datum: julij 2010	Št.lista: 13.C