



Mestna občina **Novo mesto**

Župan

Seidlova cesta I
8000 Novo mesto
T: 07 39 39 244
F: 07 39 39 269

mestna.obcina@novomesto.si
www.novomesto.si

Številka: 371-24/2017 (704)
Datum: 15. 6. 2017

**OBČINSKI SVET
MESTNE OBČINE NOVO MESTO**

- ZADEVA:** PREDLOG ODREDBE O SPREMEMBI PROMETNE UREDITVE NA OBČINSKI CESTI LC 295311, LEŠNICA – OTOČEC NA DELU OD KM 2,160 DO KM 3,120
- Pravna podlaga:** Zakon o cestah (Uradni list RS, št. 109/10, 48/12, 17/14 - ZUOPŽ, 36/14 - odl. US, 46/15),
Statut Mestne občine Novo mesto (Dolenjski uradni list, št. 33/16)
- Pripravljaivec gradiva:** Urad za gospodarske javne službe
- Poročevalec:** Miloš Dular, pomočnik vodje Urada za gospodarske javne službe
- Predlog sklepa:** Občinski svet Mestne občine Novo mesto sprejme Odredbo o spremembi prometne ureditve na občinski cesti LC 295311, Lešnica – Otočec, na delu od km 2,160 do km 3,120.

mag. Gregor Macedoni
župan

PRILOGE:

1. Obrazložitev,
2. Predlog Odredbe o spremembi prometne ureditve na občinski cesti LC 295311, Lešnica – Otočec, na delu od km 2,160 do km 3,120.



Mestna občina **Novo mesto**

Občinska uprava

Urad za gospodarske
javne službe

Seidlova cesta 1
8000 Novo mesto
T: 07 39 39 202
F: 07 39 39 208

mestna.obcina@novomesto.si
www.novomesto.si

Številka: 371-24/2017 (704)

Datum: 15. 6. 2017

OBČINSKI SVET MESTNE OBČINE NOVO MESTO

**ZADEVA: OBRAZLOŽITEV PREDLOGA ODREDBE O SPREMEMBI PROMETNE
UREDITVE NA OBČINSKI CESTI LC 295311, LEŠNICA – OTOČEC NA DELU
OD KM 2,160 DO KM 3,120**

1. RAZLOG ZA SPREJEM ODREDBE

Razlog za pripravo odredbe je predvidena izvedba obsežnejše spremembe prometne ureditve na obravnavanem odseku občinske ceste LC 295311, Lešnica – Otočec na delu od km 2,160 do km 3,120, to je med naseljem Otočec (Šentpeter) in parkiriščem pri gradu Otočec. Na odseku občinske ceste se spremeni prometna ureditev tako, da se ukine motorni promet, območje bo namenjeno kolesarjem, pešcem, dostopu do zasebnih zemljišč in potrebe intervencije.

Skladno s področno zakonodajo in podzakonske predpise Zakona o cestah, Zakona o pravilih cestnega prometa in Tehničnih pravilnikov in specifikacij, tovrstne spremembe lahko upravljavec ceste ureja z Odredbo lokalne skupnosti, ki jo sprejme in potrdi občinski svet na podlagi predhodno pripravljene prometno tehnične dokumentacije, elaborata ali izvedbenega načrta za izvedbo spremembe prometne ureditve.

2. OCENA STANJA

Izvedbeni načrt za izvedbo je bil izdelan po naročilu Mestne občine Novo mesto s ciljem ukinitve motornega prometa na delu občinske ceste LC 295311, Lešnica – Otočec od km 2,160 do km 3,120 in zagotovitve površin za pešce in kolesarske povezave na delu med naseljem Otočec in gradom Otočec. Obenem se z izvedbenim načrtom ureja tudi območje od priključevanja obravnavane občinske ceste LC 295315, Krožišče (Otočec) na regionalno cesto R2-448/0224 in občinsko cesto LC 295311, Lešnica – Otočec v km 1,753 do pokopališča v naselju Otočec v km 2,160. Obravnavano območje se nahaja v naselju, omejitev hitrosti vozil je 50 km/h.

Na lokalni cesti 295311, Lešnica – Otočec se odvija mešani promet z nekontroliranimi dostopi in nedeljenimi voznimi pasovi. Pločniki, prehodi za pešce in cestna razsvetljava niso celotno urejeni. Kolesarskih stez ni. Širina obstoječe ceste variira med 5,5 m in 6,0 m.

S projektno nalogo je naročnik izvedbenega načrta predvidel ureditev izpostavljenih neurejenih prometnih površin, vodenje prometa in ciljno urejanje odsekov kolesarskih povezav in peščevih površin znotraj naselji, med naselji in daljinsko povezovanje.

3. CILJ ODREDBE

Sprejem formalne potrditve in podlage za izvedbo spremembe prometne ureditve na delu občinske ceste LC 295311, Lešnica – Otočec od km 2,160 do km 3,120.

4. OCENA FINANČNIH IN DRUGIH POSLEDIC

Po projektantskem predračunu iz izvedbenega načrta za izvedbo INZI-93/2016 za objekt »Ukinitve motornega prometa na odseku lokalne ceste LC 295311 Lešnica – Otočec, na odseku od pokopališča pri naselju Otočec do parkirišča pri gradu Otočec«, ki ga je izdelal GPR, gradbeno projektiranje in svetovanje, Igor Rems s.p., Mestne njive 1, 8000 Novo mesto, januar 2016, znaša finančna ocena za izvedbo vseh del, zajetih v predvidenih spremembah prometne ureditve, gradbeni in prometni del, cestna razsvetljava, dvižno-potopni stebrički, skupaj z DDV 120.844,28 EUR. Predvidoma se stroški za izvedbo samo prometnega dela (prometna signalizacija in prometna oprema) in dvižno-potopnih stebričkov na delu občinske ceste LC 295311, Lešnica – Otočec, od km 2,160 do km 3,120 lahko znižajo do 30% vendar brez izvedbe peščevih površin, kar iz celostnega vidika urejanja ni smotrno. Odsek ceste bo po spremembi prometne ureditve namenjen kolesarskemu in peš prometu, kar bo ob predvidenih drugih ureditvah, iz področja urejanja kolesarskih povezav, lahko predstavljalo izhodišče za izlete, vsakodnevno kolesarjenje, rekreativne in športne namene.

Pripravil:

Jure Duh
višji svetovalec

Miloš Dular
podsekretar-pomočnik vodje

mag. Jože Kobe
vodja

Na podlagi drugega odstavka 100. člena Zakona o cestah (Uradni list RS, št. 109/10, 48/2012, 36/2014 – odl. US in 46/2015) in 15. člena Statuta Mestne občine Novo mesto (Dolenjski uradni list, št. 33/2016) je Občinski svet Mestne občine Novo mesto na 23. redni seji dne 6.7.2017 sprejel

O D R E D B O
o spremembi prometne ureditve na občinski cesti
LC 295311, Lešnica – Otočec na delu od km 2,160 do km 3,120

1. člen

S to odredbo se določi sprememba prometne ureditve na občinski cesti LC 295311, Lešnica – Otočec na delu od km 2,160 do km 3,120.

2. člen

Na delu občinske ceste LC 295311, Lešnica – Otočec od km 2,160 do km 3,120 se ukine motorni promet. Cestni odsek se nameni kolesarskemu in peš prometu. Za motorni promet se ohranja zgolj dostop lastnikom zemljišč in za potrebe intervencij.

V km 2,165 in v km 3,120 se postavi dvizžno-potopne stebričke za preprečitev vožnje motornih vozil.

Na LC 295311, Lešnica – Otočec na delu od km 2,160 do km 3,120 se izvede ukrepe za spremembo prometne ureditve, kot so predvideni v izvedbenemu načrtu za izvedbo za objekt:

Ukinitev motornega prometa na odseku lokalne ceste LC 295311 Lešnica – Otočec, na odseku od pokopališča pri naselju Otočec do parkirišča pri gradu Otočec

Št. izvedbenega načrta: INZI-93/2016

Izdela: GPR, gradbeno projektiranje in svetovanje, Igor Rems s.p., Mestne njive 1, 8000 Novo mesto

Kraj in datum: Novo mesto, januar 2016

Odgovorni projektant: Igor Rems, inž. grad.; IZS G-9013

3. člen

Izvedbeni načrt za izvedbo spremembe prometne ureditve št.: INZI-93/2016 je sestavni del te Odredbe.

4. člen

Spremembo prometne ureditve se označi s predpisano prometno signalizacijo in prometno opremo, skladno s Pravilnikom o prometni signalizaciji in prometni opreми na cestah (Uradni list RS, št. 99/2015).

5. člen

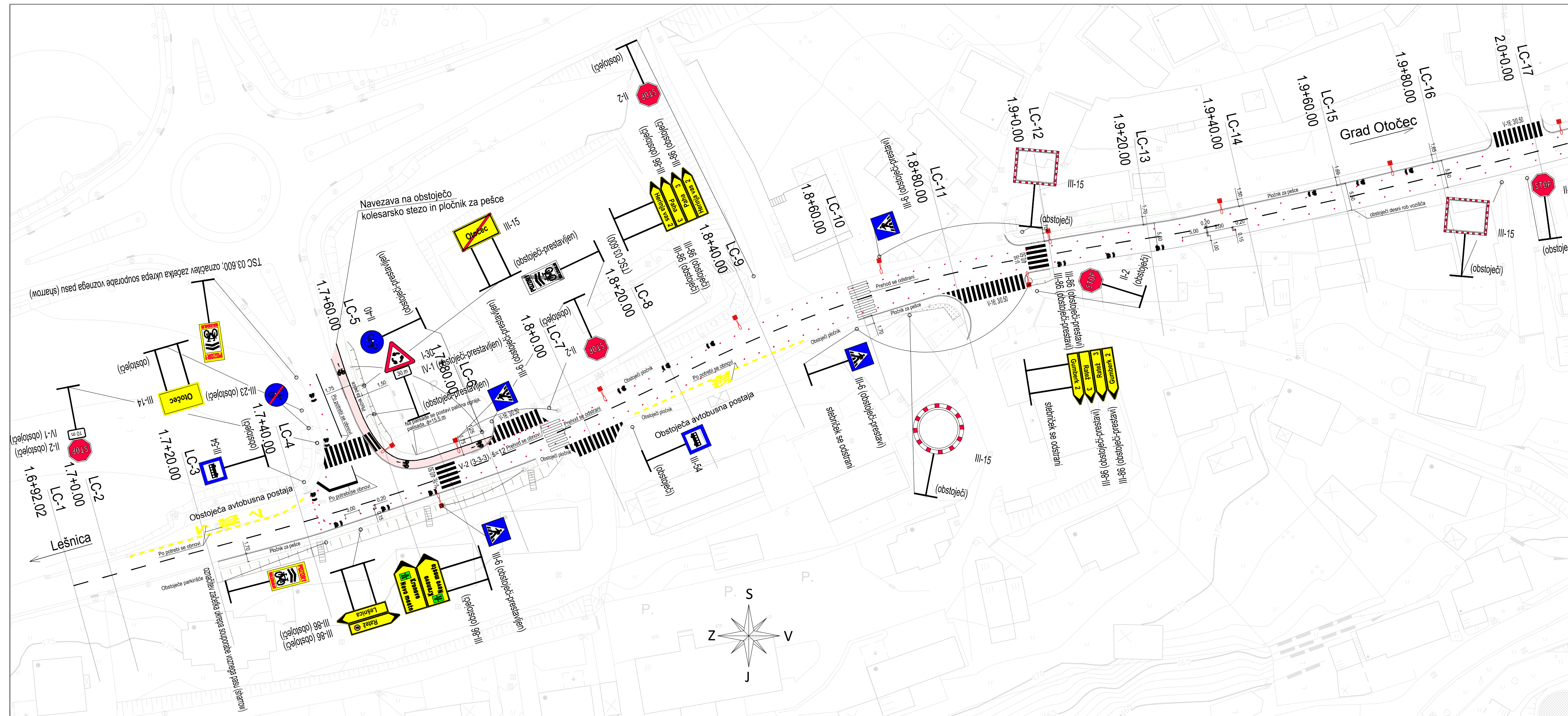
Ta odredba začne veljati 30 dni po objavi v Dolenjskem Uradnem listu.

Številka: 371-24/2017 (704)

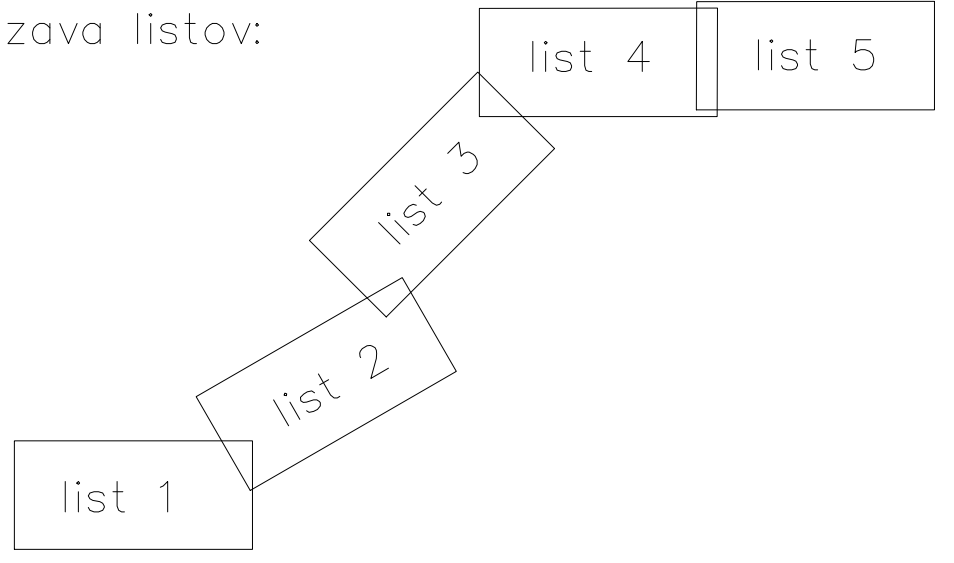
Novo mesto, dne 6. julija 2017

župan
Mestne občine Novo mesto

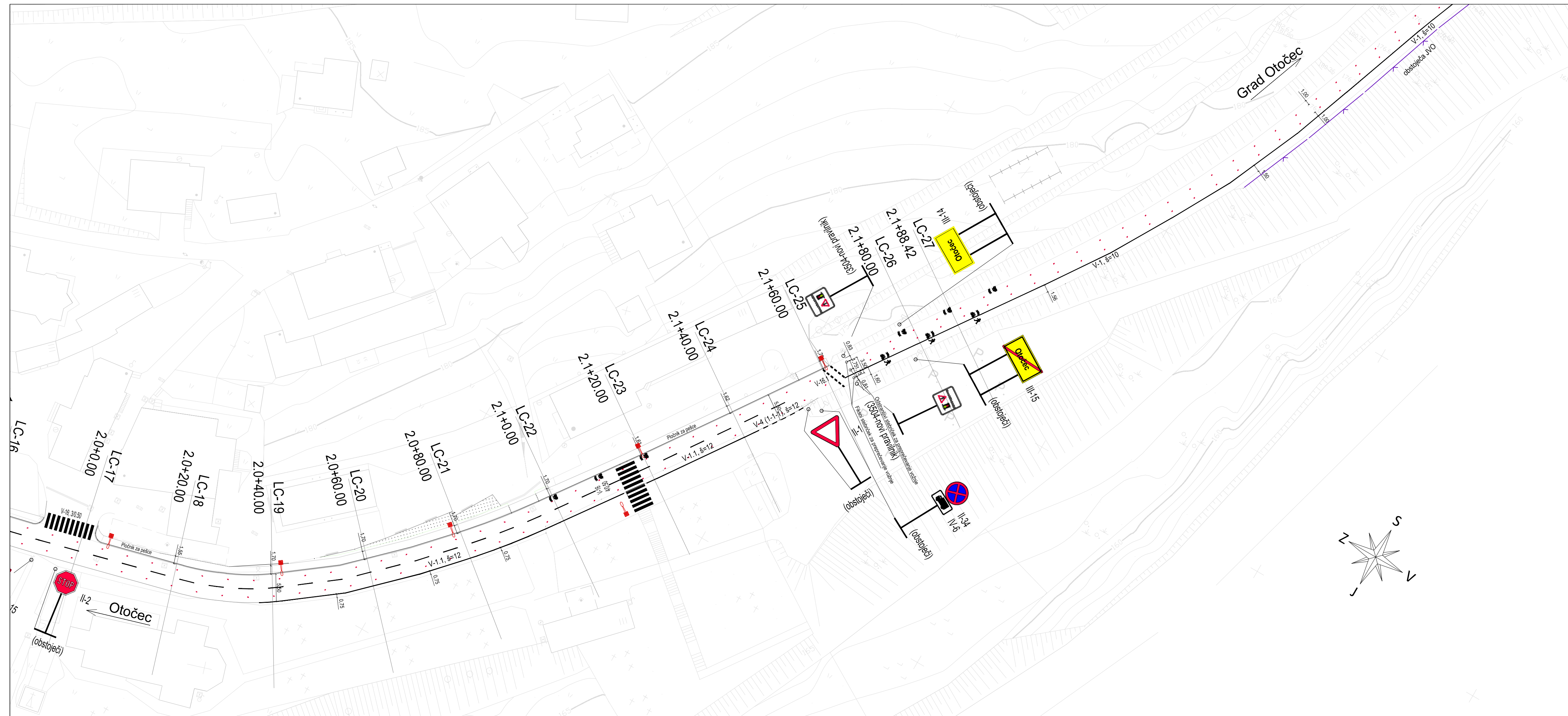
mag. Gregor Macedoni, l.r.



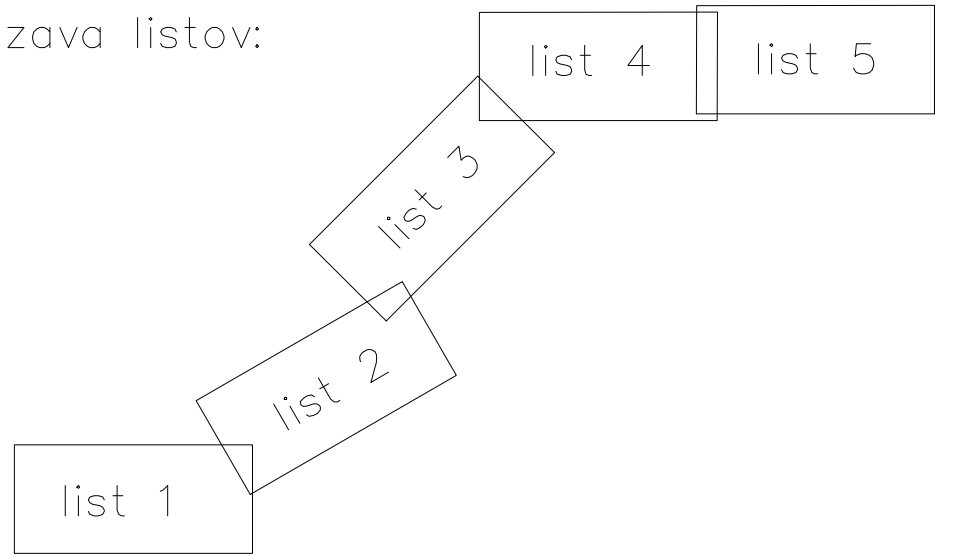
Vezava listov:



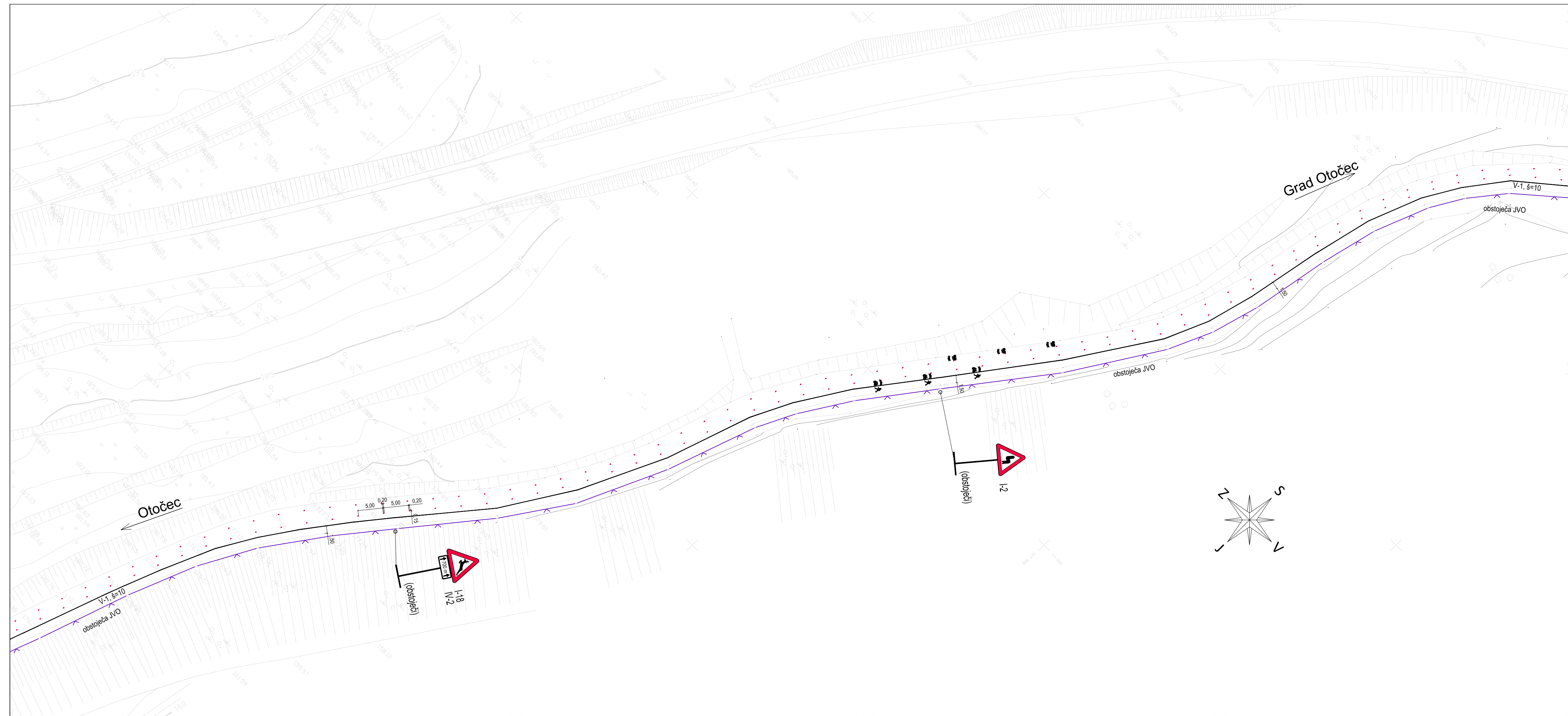
Sprememba:	Opis spremembe:	Datum:	Podpis:
Izvajalec:	Investitor / Naročnik:		
GPR, Igor Rems s.p. Mestne njive 1 8000 NOVO MESTO GSM: 041-527-142 e-mail: igor.rems@siol.net		Mestna občina NOVO MESTO Seidlova cesta 1 8000 Novo mesto	
		Objekt: Ureditev motornega prometa na odseku lokalne ceste LC 425311 Lešnica-Otočec, na odseku od pokopališča pri naselju Otočec do parkirišča pri gradu Otočec	
Vrsta izvedbenega načrta:		IZVEDBENI NAČRT ZA IZVEDBO	
Vsebinska risba:		Situacija prometne ureditve	
Odg. izdelovalec izvedbenega načrta:	id. št.	Št. izvedbenega načrta:	
Igor Rems, univ. dipl. ekon., inž. gradb.	G - 9013	INZI-93/2016	
Obdelal:	id. št.	Datum:	Merilo:
Igor Rems, univ. dipl. ekon., inž. gradb.	G - 9013	januar 2016	1:500
		Priloga:	9.3-1



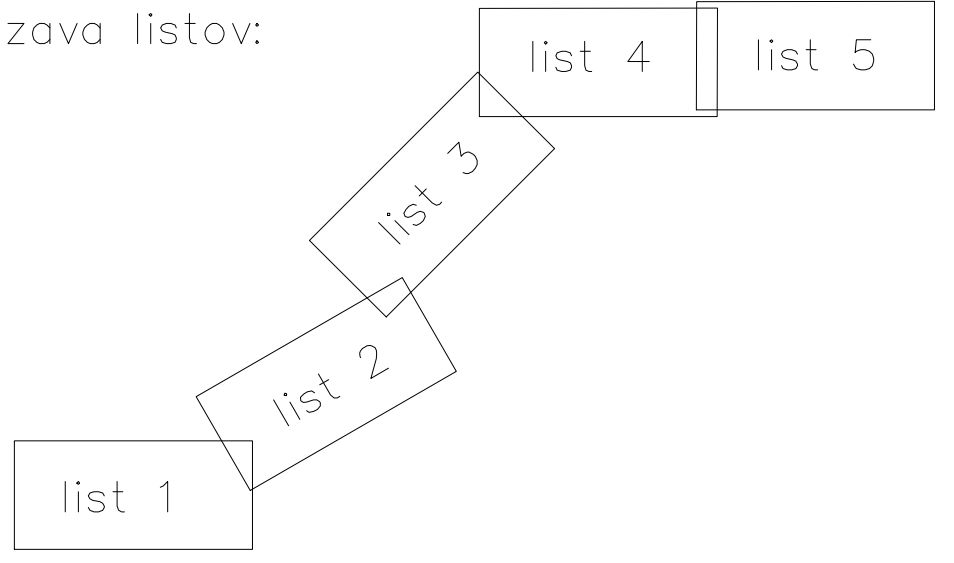
Vezava listov:



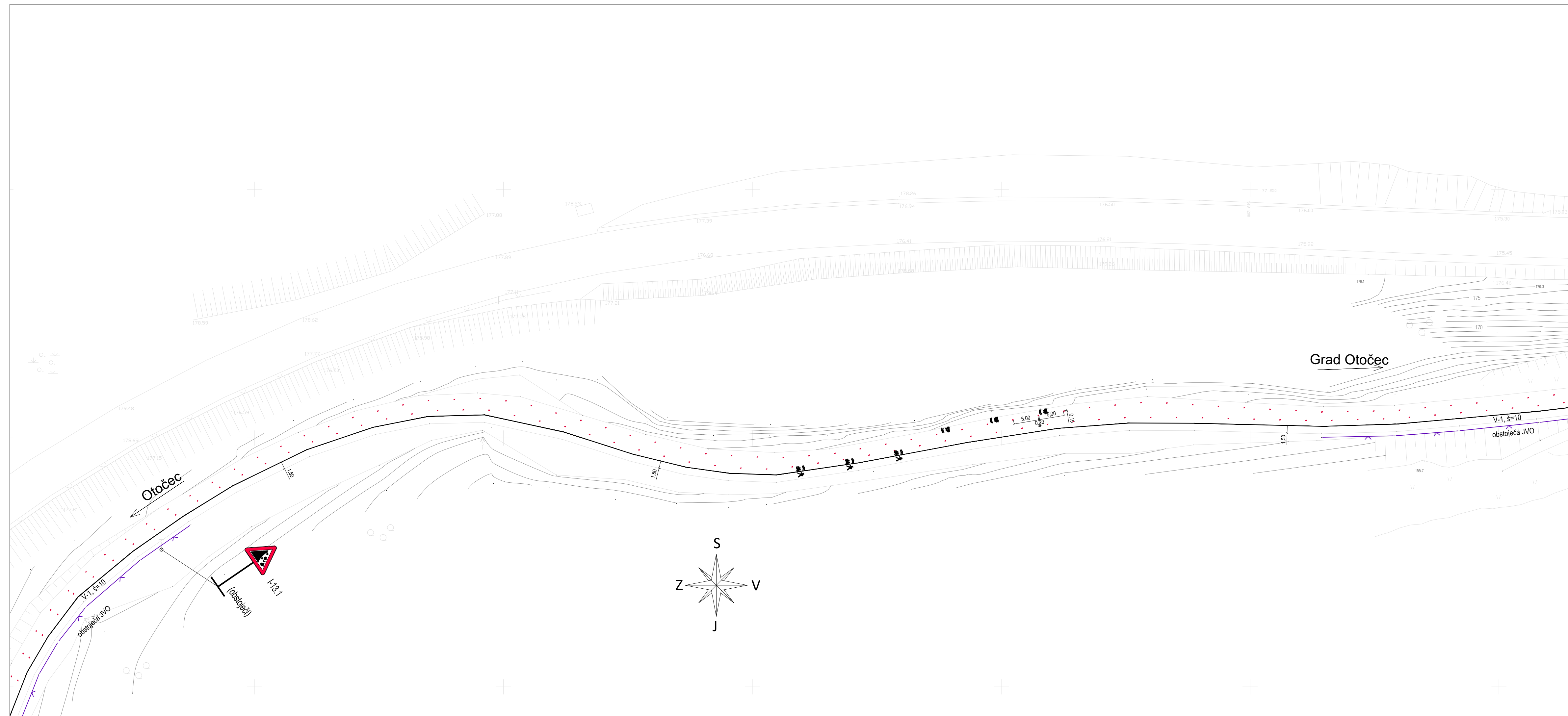
Sprememba:	Opis spremembe:	Datum:	Podpis:
Izvajalec:	Investitor / Naročnik:		
GPR, Igor Rems s.p. Mestne njive 1 8000 NOVO MESTO GSM: 041-527-142 e-mail: igor.rems@siol.net	Mestna občina NOVO MESTO Seidlova cesta 1 8000 Novo mesto		
	Objekt: Ureditev motornega prometa na odseku lokalne ceste LC 425311 Lešnica-Otočec, na odseku od pokopališča pri naselju Otočec do parkirišča pri gradu Otočec		
Vrsta izvedbenega načrta:		IZVEDBENI NAČRT ZA IZVEDBO	
Vsebinska risba:		Situacija prometne ureditve	
Odg. izdelovalec izvedbenega načrta:	id. št.:	Št. izvedbenega načrta:	
Igor Rems, univ. dipl. ekon., inž. gradb.	G - 9013	INZI-93/2016	
Obdelal:	id. št.:	Datum:	Merilo:
Igor Rems, univ. dipl. ekon., inž. gradb.	G - 9013	januar 2016	1:500
		Priloga:	9.3-2



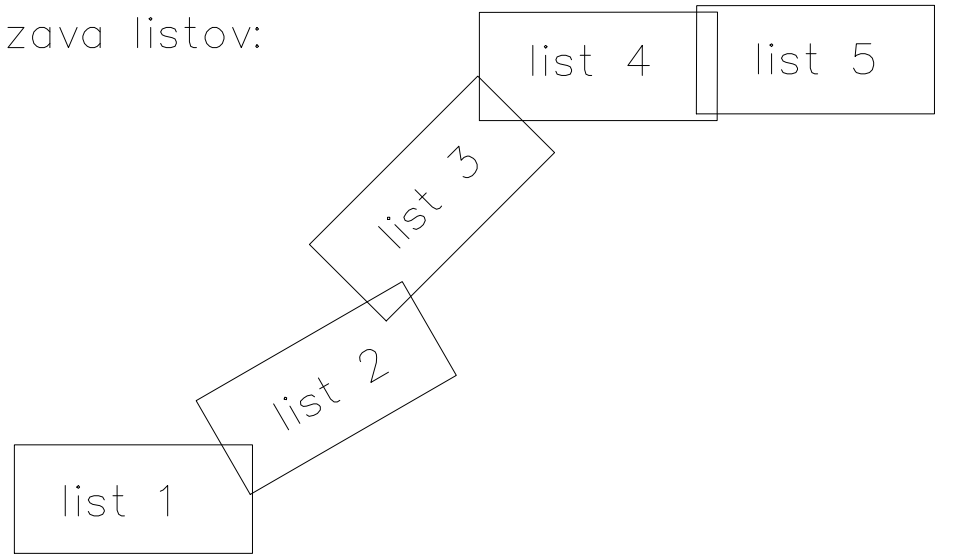
Vezava listov:



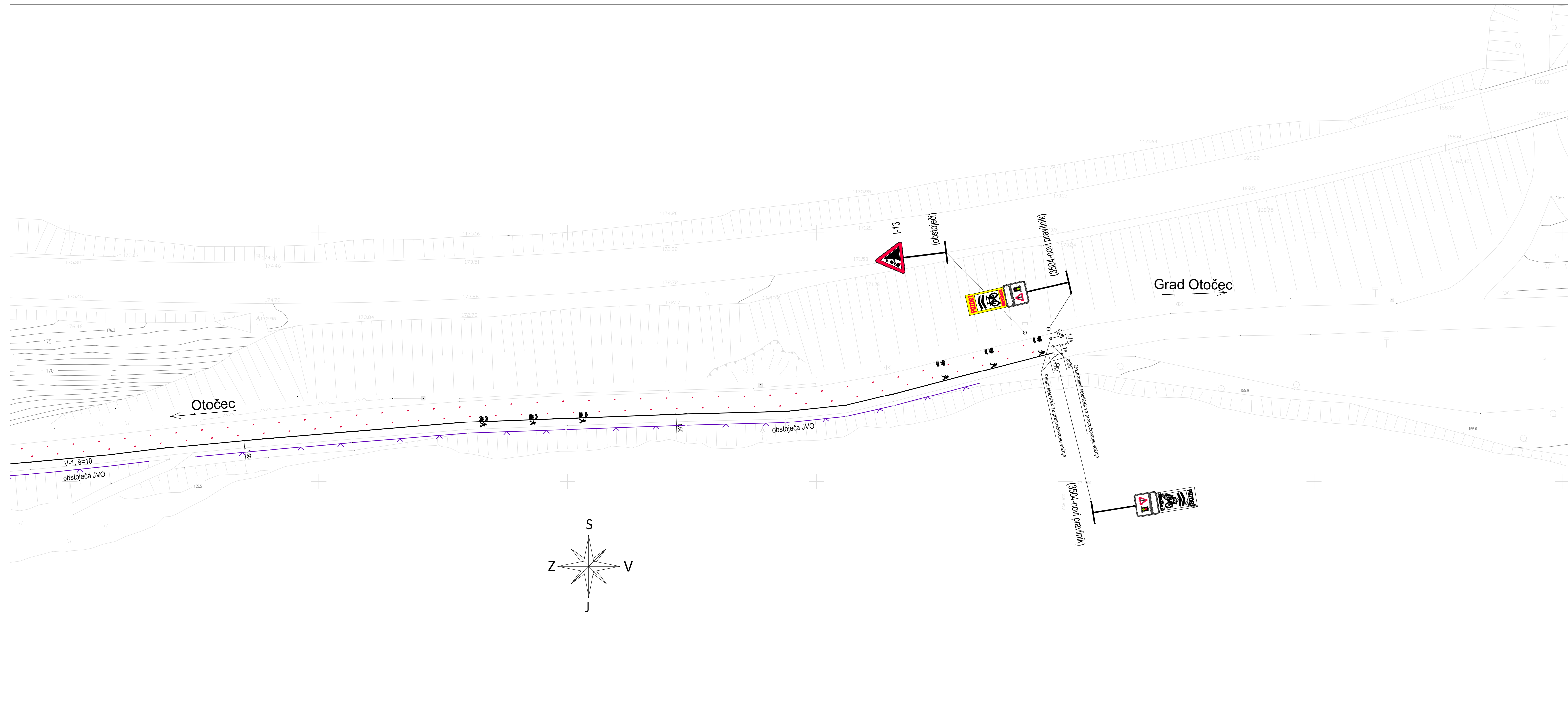
Sprememba:	Opis spremembe:	Datum:	Podpis:
Izvajalec: GPR, Igor Rems s.p. Mestne njive 1 8000 NOVO MESTO GSM: 041-527-142 e-mail: igor.rems@siol.net		Investitor / Naročnik: Mestna občina NOVO MESTO Seidlova cesta 1 8000 Novo mesto	
Objekt: Ureditev motornega prometa na odseku lokalne ceste LC 425311 Lešnica-Otočec, na odseku od pokopališča pri naselju Otočec do parkirišča pri gradu Otočec		Vrsta izvedbenega načrta: IZVEDBENI NAČRT ZA IZVEDBO	
Vsebinska risba: Situacija prometne ureditve		Št. izvedbenega načrta: INZI-93/2016	
Odg. izdelovalec izvedbenega načrta: Igor Rems, univ. dipl. ekon., inž. gradb.	id. št.: G - 9013	Datum: januar 2016	Merilo: 1:500
Obdelal: Igor Rems, univ. dipl. ekon., inž. gradb.	id. št.: G - 9013	Priloga: 9.3-3	



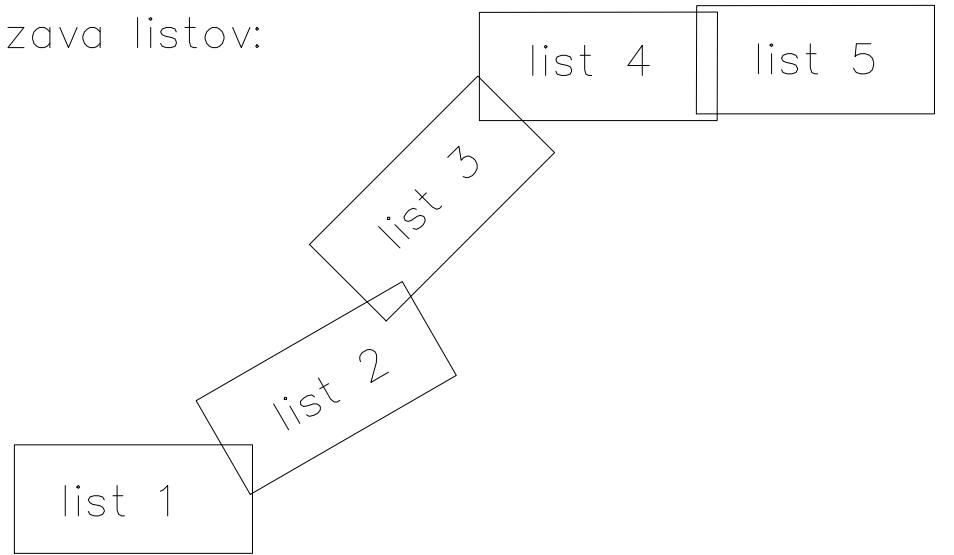
Vezava listov:



Sprememba:	Opis spremembe:	Datum:	Podpis:
Izvajalec:		Investitor / Naročnik:	
GPR, Igor Rems s.p. Mestne njive 1 8000 NOVO MESTO GSM: 041-527-142 e-mail: igor.rems@siol.net		Mestna občina NOVO MESTO Seidlova cesta 1 8000 Novo mesto	
		Objekt: Ureditev motornega prometa na odseku lokalne ceste LC 425311 Lešnica-Otočec, na odseku od pokopališča pri naselju Otočec do parkirišča pri gradu Otočec	
Vrsta izvedbenega načrta:		IZVEDBENI NAČRT ZA IZVEDBO	
Vsebinska risba:		Situacija prometne ureditve	
Odg. izdelovalec izvedbenega načrta:	id. št.:	Št. izvedbenega načrta:	
Igor Rems, univ. dipl. ekon., inž. gradb.	G - 9013	INZI-93/2016	
Obdelal:	id. št.:	Datum:	Merilo:
Igor Rems, univ. dipl. ekon., inž. gradb.	G - 9013	januar 2016	1:500
		Priloga:	9.3-4



Vezava listov:



Sprememba:	Opis spremembe:	Datum:	Podpis:
Izvajalec:		Investitor / Naročnik:	
GPR, Igor Rems s.p. Mestne njive 1 8000 NOVO MESTO GSM: 041-527-142 e-mail: igor.rems@siol.net		Mestna občina NOVO MESTO Seidlova cesta 1 8000 Novo mesto	
		Objekt: Ureditev motornega prometa na odseku lokalne ceste LC 425311 Lešnica-Otočec, na odseku od pokopališča pri naselju Otočec do parkirišča pri gradu Otočec	
Vrsta izvedbenega načrta:		Izvedbeni načrt za izvedbo	
Vsebinska risba:		Situacija prometne ureditve	
Odg. izdelovalec izvedbenega načrta:	id. št.:	Št. izvedbenega načrta:	
Igor Rems, univ. dipl. ekon., inž. gradb.	G - 9013	INZI-93/2016	
Obdelal:	id. št.:	Datum:	Merilo:
Igor Rems, univ. dipl. ekon., inž. gradb.	G - 9013	januar 2016	1:500
		Priloga:	9.3-5