



**Mestna občina Novo mesto**



**Župan**

Seidlova cesta 1  
8000 Novo mesto  
tel.: 07 / 39 39 244, faks: 07 / 39 39 269  
e-pošta: mestna.obcina@novomesto.si  
www.novomesto.si

Številka: 3506-3/2009 (1902)  
Datum: 2. 12. 2009

**OBČINSKEMU SVETU  
MESTNE OBČINE NOVO MESTO, tu**

**Zadeva:** SPREMEMBE IN DOPOLNITVE ODLOKA O ULICAH V NOVEM MESTU

**Namen:** 1. obravnava osnutka odloka

**Pravna podlaga:** Zakon o ustanovitvi občin ter o določitvi njihovih območij (uradno prečiščeno besedilo, ZUODNO-UPB1, Uradni list RS, št. 108/06),  
Zakon o določanju območij ter o imenovanju in označevanju naselij, ulic in stavb (ZDOIONUS, Uradni list RS, št. 25/08)  
Statut Mestne občine Novo mesto, uradno prečiščeno besedilo (Statut MONM-UPB-2, Uradni list RS, št. 96/08)

**Pripravljaivec gradiva:** Oddelek za prostor

**Izdelovalec gradiva:** Oddelek za prostor, Igor Merlin

**Poročevalec:** Mojca Tavčar, Vodja Oddelka za prostor

**Obrazložitev:** V prilogi.

**Predlog sklepa:**

1. Občinski svet Mestne občine Novo mesto je obravnaval in sprejel osnutek odloka o spremembah in dopolnitvah odloka o ulicah v Novem mestu.
2. Morebitne pripombe bo občinska uprava v sodelovanju z delovno skupino za poimenovanje ulic v Mestni občini Novo mesto preučila ter jih vključila v predlog odloka za predhodno posvetovanje, pridobitev mnenja geodetske uprave in Komisije za standardizacijo zemljepisnih imen Vlade Republike Slovenije ter pripravo predloga odloka za 2. obravnavo na občinskem svetu.

**ŽUPAN**

**Alojzij MUHIČ**

**PRILOGE:**

1. Obrazložitev pripravljavca;
2. Osnutek odloka;
3. Predlog imen ulic v naselju NM z obrazložitvijo predlaganih imen;
4. Ulična imena v Novem mestu, stanje 1993.
5. Grafične priloge


**DOSTAVITI:**

- Naslov, tu
- spis, tu





## Mestna občina Novo mesto



Občinska uprava  
Oddelek za prostor

Seidlova c.1  
8000 Novo mesto  
tel.: 07 / 39 39 281, faks: 07 / 39 39 282  
e-pošta: mestna.obcina@novomesto.si  
www.novomesto.si

Številka: 3506-3/2009 (1902)  
Datum: 2. 12. 2009

### Občinski svet Mestne občine Novo mesto, tu

Zadeva: SPREMEMBE IN DOPOLNITVE ODLOKA O ULICAH V NOVEM MESTU  
Predmet: Obravnava osnutka odloka na občinskem svetu (1.obravnava)

## 1. UVOD

Mestna občina Novo mesto ima na območju naselja Novo mesto pravno urejeno področje določitve ter imenovanja in označevanja ulic. Temeljni Odlok o ulicah v Novem mestu je bil na podlagi Zakona o imenovanju in evidentiranju naselij, ulic in stavb (Uradni list SRS, št.5/80, 42/82 in 5/90) uveljavljen leta 1993 (Uradni list RS, št. 32/93).

Odlok je bil nekajkrat spremenjen ali dopolnjen: Severno obvoznica je nadomestila Andrijaničeva cesta, vzhodno obvoznico Levičarjeva cesta ter imenovana je bila Ljubenska cesta, katere severni del je v izgradnji. Ustanovljena je bila soseska Podbreznik z ulico Podbreznik ter imenovana Ulica Pie in Pina Mlakarja.

V Novem mestu so na podlagi Odloka o ulicah v Novem mestu (Uradni list RS, št. 32/93, 94/02 in 92/07) imenovane naslednje ulice, ki so jim v tem obravnavanem osnutku dodani predlogi:

#### LEGENDA:

1. Navadno: osnovni odlok 1993
2. Kurziva: spremembe in dopolnitve do leta 2007
3. **Krepko:** osnutek sprememb in dopolnitev 2009

#### A: VPADNICE

1. Belokranjska cesta
2. Šentjernejska cesta
3. Šmarješka cesta
4. Ljubljanska cesta
5. Mirnopaška cesta
6. Straška cesta
7. Topliška cesta
8. *Ljubenska cesta*
9. **Posavska / Zagrebška cesta**
10. **Otoška cesta**
11. **Gorjanska / Karlovška cesta**

#### B: POVEZOVALNE CESTE

1. Kandijska cesta
2. *Levičnikova cesta*
3. Seidlova cesta

#### 4. *Andrijaničeva cesta*

5. **Brezovica**
6. **Štukljeva cesta**
7. **Zaloška cesta**

#### C: MOSTOVI

1. Železniški most
2. Šmihelski most
3. Kandijski most
4. Ragovski most
5. Ločenski most
6. **Most na Loki**

#### D: PARKI

1. Ragov log
2. Portoval
3. Marof
4. **Osredek**

E: ULICE IN TRGI

Soseska: CENTER

1. Breg
2. Rozmanova ulica
3. Cvelbarjeva ulica
4. Sokolska ulica
5. Defranceschijeva ulica
6. Detelova ulica
7. Dilančeva ulica
8. Germova ulica
9. Kapiteljska ulica
10. Jenkova ulica
11. Jerebova ulica
12. Kastelčeva ulica
13. Prešernov trg
14. Muzejska ulica
15. Na Loko
16. Na žago
17. Novi trg
18. Pugljeva ulica
19. Frančiškanski trg
20. Streliška ulica
21. Strojarska pot
22. Vrhovčeva ulica
23. Župančičevo sprehajališče
24. Ulica talcev
25. Glavni trg
26. Šolska ulica
27. Kettejev drevored
28. Hladnikova ulica
29. Čitalniška ulica
30. Strma pot
31. Linhartova ulica
32. Trubarjeva ulica
33. Mej vrti
34. Kosova ulica
35. Florjanov trg
36. Kratka ulica
37. Dalmatinova ulica
38. K sodišču

Soseska: MESTNE NJIVE

1. Cankarjeva ulica
2. Koštialova ulica
3. Lamutova ulica
4. Mestne njive
5. Prisojna pot

Soseska: LOČNA – MAČKOVEC

1. Ločna
2. Gregoričeva ulica
3. Mačkovec
4. Stražna
5. Pod Trško goro
6. Mlinarska pot
7. **Komeljeva ulica**
8. **Dularjeva ulica**

Soseska: BUČNA VAS

1. Dolenje Kamence
2. Tržiška ulica
3. Turkova ulica
4. Markljeva ulica
5. Župnca
6. Muhaber
7. Zobčeva ulica
8. Brezje
9. Žabjak
10. Potočna vas
11. Vodnikova ulica
12. Brinje

Soseska: BRŠLJIN

1. Bršljin
2. Medičeva ulica
3. Povhova ulica
4. Cegelnica
5. Lastovče
6. Vavpotičeva ulica
7. Zwitterova ulica
8. Kočvarjeva ulica
9. Kolodvorska ulica
10. Livada
11. Klemenčičeva ulica
12. Ulica Danila Bučarja
13. Ulica Stare pravde
14. V Brezov log
15. Vandotova ulica
16. Foersterjeva ulica
17. Velika Bučna vas
18. Cesta brigad
19. Groblje
20. Žlebej

Soseska: DRSKA – BROD

1. Brod
2. Šalijeva ulica
3. Cesarjeva ulica
4. Drska
5. Irča vas
6. Šegova ulica
7. Westrova ulica
8. Volčičeva ulica
9. Ulica Slavka Gruma
10. **Drage**
11. **Dobovškova ulica**
12. **Ravnikarjeva ulica**
13. **Ograje**

Soseska: ŠMIHEL

1. Košenice
2. Aškrčeva ulica
3. Vorančeva ulica
4. Nahtigalova ulica
5. Škrabčeva ulica
6. K Roku
7. Krallova ulica
8. Kochova ulica
9. Ob Težki vodi
10. Šukljetova ulica
11. Bajčeva ulica
12. Vidmarjeva ulica
13. Finžgarjeva ulica
14. Šmihel
15. Regrča vas
16. Krajčeva ulica
17. **Knezova ulica**
18. **Urbanje**

Soseska: GOTNA VAS

1. Gotna vas
2. Jedinščica
3. Ob Potoku
4. Ulica Ivana Roba
5. *Ulica Pie in Pina Mlakarja*
6. **Barončevo**
7. **Poganški vrh**

Soseska: ŽABJA VAS

1. Žabja vas
2. Drejčetova pot
3. Avšičeva ulica
4. Na Tratah
5. Na Lazu
6. Lobetova ulica
7. Pot na Gorjance
8. Drgančevje
9. Knafelčeva ulica
10. **Na skali**
11. **Gosjakova ulica**

Soseska: KANDIJA

1. Adamičeva ulica
2. Gubčeva ulica
3. Mušičeva ulica
4. Smrečnikova ulica
5. Školova ulica
6. Nad mlini
7. Paderšičeva ulica
8. Resslerova ulica
9. Skalického ulica
10. Trdinova ulica
11. Valantičevo
12. Ulica Mirana Jarca
13. Lebanova ulica
14. Ulica Marjana Kozine
15. Tavčarjeva ulica

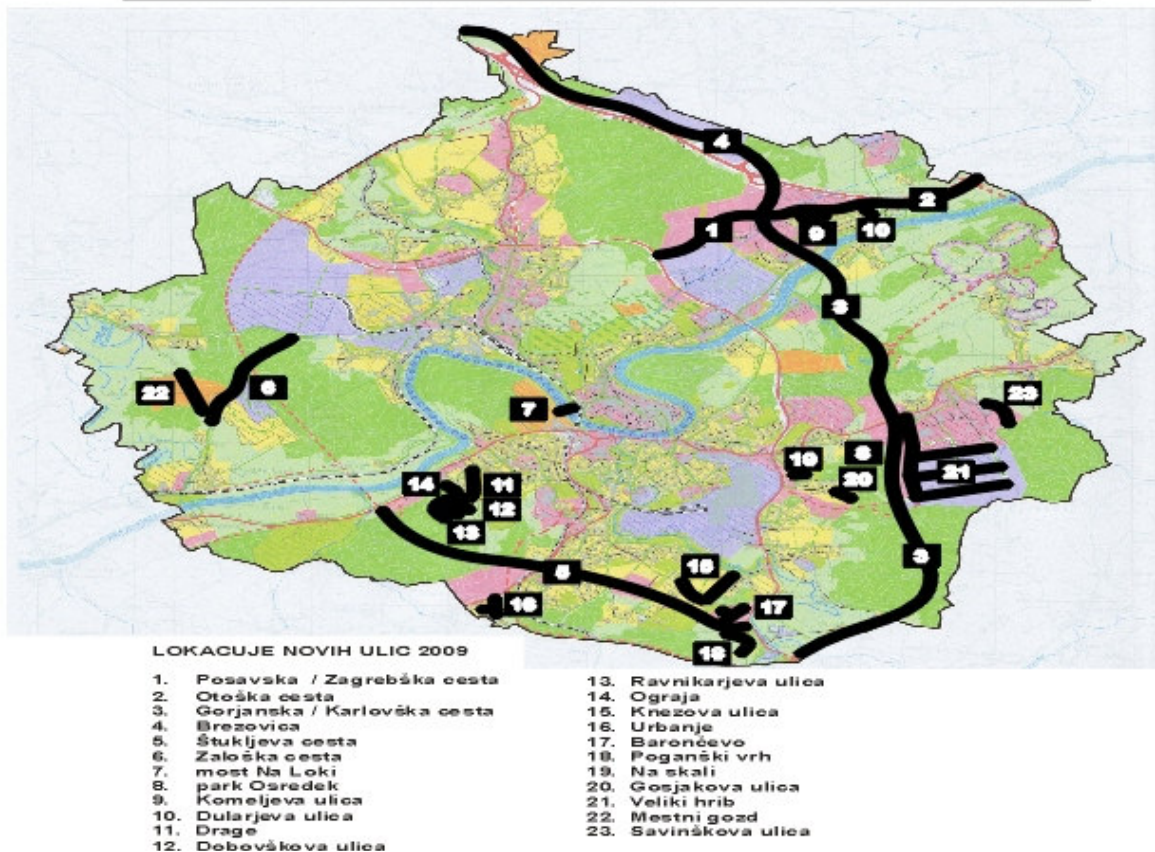
16. Stritarjeva ulica
17. Levstikova ulica
18. Jurčičeva ulica
19. Ulica Ilke Vaštetove
20. Ulica Milana Majcna
21. Slančeva ulica
22. Maistrova ulica
23. Jakčeva ulica
24. Ragovska ulica
25. V Ragov log
26. Šmihelska ulica
27. Ragovo

Soseska: CIKAVA

1. Velika Cikava
2. Krka
3. Cerovci
4. Podbevškova ulica
5. Savinškova ulica
6. **Veliki hrib**

Soseska: *PODBREZNIK*

1. *Podbreznik*
2. **Mestni gozd**



## 2. RAZLOGI ZA SPREMEMBE IN DOPOLNITVE ODLOKA O ULICAH V NOVEM MESTU

S spremembami prostorskega plana občine je v preteklih letih prišlo do širitve območja naselja Novo mesto, s sprejetjem občinskega prostorskega načrta pa bo prišlo do nadaljnje širitve naselja, kar je potrebno prilagoditi v evidencah prostorskih enot ter nekaterim novonastalim ulicam določiti imena. V okviru izgradnje avtoceste je bilo zgrajenih nekaj novih cest, ki zaradi orientacije v prostoru potrebujejo svoja imena.

Nekatere stanovanjske in poslovne pozidave ter ceste so že izvedene ali se njihova izgradnja pričakuje v kratkem, nekatere pa so šele načrtovane.

Že izvedeni sta vpadni Posavska / Zagrebška cesta in Otoška cesta, povezovalni cesti Brezovica in Zaloška cesta (historična cesta brez imena) ter Most Na Loki. V izgradnji je stanovanjsko naselje Urbanje, ulice Barončevo, Na skali in Gosjakova ulica ter poslovna cona ob otoški cesti v Mačkovcu. Nekatere soseske se bodo začele graditi v letu 2010: Naselje Brod-Drage z imeni ulic: Drage, Dobovškova in Ravnikarjeva ulica ter Ograje.

Spremembo odloka o ulicah predlagajo GURS, Območna geodetska uprava Novo mesto, Občinska uprava Mestne občine Novo mesto in občani iz območja Regrče vasi, kjer je predvideno preimenovanje dela ulice v Knezovo ulico.

## 3. KRITERIJ ZA PREIMENOVANJA IN POIMENOVANJA

Pripravljalci osnovnega odloka iz leta 1993 so za svoje delo izdelali kriterije za preimenovanje in poimenovanje ulic, skladno s takratno in sedanjo zakonodajo:

- a) Iz historičnega vidika je treba v največji meri ohraniti uveljavljena ter med ljudmi priljubljena imena. Nekaterim ulicam je treba vrniti prejšnje ime, vendar le v primeru, če je še danes živo med ljudmi.
- b) Izogibati se poimenovanjem po politikih in političnih dogodkih, ker so takšna imena prej ali slej opuščena.
- c) V kar največji meri upoštevati ledinska in krajevno uveljavljena imena.
- d) Individualna in stvarna imena imajo prednost pred kolektivnimi in splošnimi imeni.
- e) Med individualnimi imeni imajo prednost pomembni Novomeščani ter ljudje, katerih delo je pomembno za napredek Novega mesta (znanstveniki, umetniki, kulturni in prosvetni delavci). Med vseslovensko pomembnimi ljudmi imajo prednost znanstvene in kulturne osebnosti, katerih delo je pomembno za slovenski narod v celoti.
- f) Zgodovinsko starejša imena sodijo v starejši del mesta, mlajša pa v novejše dele mesta.
- g) Imena nekdanjih vaških naselij se ohranijo kot ime soseske ali kot ime ulice (praviloma v najstarejšem delu naselja).
- h) V mestu ne sme biti enakih ali podobnih imen (npr. Šmihel, Šmihelska cesta).
- i) Ulica mora obsegati najmanj 6 hišnih števil. Ta kriterij se lahko zniža samo v starem delu mesta.
- j) Imena sosesk naj bodo izpeljana iz tradicionalnih uveljavljenih ledinskih imen ali imen nekdanjih naselij. Soseske naj bodo geografsko definirane, vsaka pa naj šteje najmanj 1000 – 1500 prebivalcev.
- k) Mestne vpadnice naj se imenujejo po večjih slovenskih krajih ali pa po slovenskih pokrajinah, kamor vodijo (razlog: orientacija).
- l) Mostovi dobijo ime po soseskah, kamor vodijo.
- m) Mestni parki dobijo ime po uveljavljenih ledinskih imenih.
- n) Opredelijo se povezovalne ceste. Bodoče povezovalne ceste in obvoznice naj že zdaj dobijo imena.
- o) Vpadnice, povezovalne ceste in obvoznice imajo pristavek cesta, ulice pa pristavek ulica.
- p) Vsi pristavki: cesta, ulica, trg, most, park naj ne bodo prva beseda v imenu.
- r) Imena naj bodo kratka, jasna, domača, individualna in konkretna.
- s) Stavbe, ki gravitirajo oziroma imajo izvoz k določeni ulici ali cesti, nosijo njeno ime (tehnični pripomoček geodetske uprave).

#### **4.A NABOR OSEBNOSTI, POMEMBNIH ZA RAZVOJ MESTA**

Pokojni Ludvik Tončič, soavtor osnovnega odloka iz leta 1993, je zapustil svoj delovni nabor oziroma predlog pomembnih osebnosti za razvoj mesta ali so z Novim mestom kako drugače povezani. To so: Leon Štukelj, Bogo Komelj, Jože Dular, Marijan Dobovšek, Edvard (Edo) Ravnikar in Tone Knez.

#### **4.B POSAVSKA IN GORJANSKA ULICA ALI ZAGREBŠKA IN KARLOVŠKA ULICA**

Pri pripravi osnutka odloka o ulicah je prišlo do resne dileme o imenovanju dveh glavnih novomeških cest na vzhodnem delu Novega mesta. Glavna vpadnica od rondoja na Andrijaničevi cesti (rondo »tabletko« do rondoja vzhodnega priključka na avtocesto Ljubljana-Obrežje resda vodi v statistično regijo Posavje, ki jo nekateri ne ločijo od regije Zasavje, orientacijsko bolj jasna pa je smer v Zagreb. Analogno je smer v Karlovac, zlasti za nepoznavalce naših topografskih imen bolj orientacijska

kot smer na Gorjance. Hkrati sta obe cesti v Novem mestu že obstajali do leta 1993, ko sta bili ukinjeni. Zagrebško cesto je upravičeno nadomestila Kandijska cesta, saj je po izgradnji ceste H1 (cesta bratstva in enotnosti) leta 1958 potekal promet v smeri Zagreba po Šmarješki cesti. Karlovška cesta, ki se je od Zagrebške ceste ločila pri vhodu v TPV je bila ukinjena po izgradnji Belokranjske ceste in industrijskih objektov na vzhodnem delu IMV-ja oziroma REVOZA.

Pripravljalci gradiva pričakujemo opredelitev do nastale dileme, ki ima lahko tudi politične posledice v smislu dobrososedskih meddržavnih odnosov in sodelovanja na vseh področjih.

#### **4.C PREDLOG ZA IMENOVANJE URADNEGA SKRAJŠANEGA IMENA MLAKARJEVA ULICA ZA OBSTOJEČO ULICO PIE IN PINA MLAKARJA**

Pri uporabi elektronskih medijev prihaja zaradi poenostavljanj do resnih problemov pri izpisu imena Ulice Pie in Pina Mlakarja, saj se na primer na pisemsko pošiljko izpiše le del začetka imena ulice. Pravilnik o pogojih in načinu določitve uradnega kratkega imena naselja in uradnega kratkega imena ulice (Uradni list RS, št. 78/2008) predvideva skrajšana uradna imenovanja ulic, ki se ga sprejme po istem postopku kot imenovanja novih ulic. V takem primeru sta uradno veljavni obe imeni.

#### **4.D PREDLOG ZA POIMENOVANJE ENE OD ULIC PO HUMANITARNI ORGANIZACIJI RDEČEGA KRIŽA**

Poimenovanje ulice Rdečega križa ni skladna s kriteriji za preimenovanja in imenovanja ulic, predvsem ne v tem postopku imenovanj ulic. V sedanjem naboru možnih imen ulic so uporabljena ledinska imena, imena iz nabora Ludvika Tončiča in nekatera izmišljena imena, ki so že v komercialni uporabi. Hkrati se ugotovi, da lahko tako poimenovanje ulice sproži plaz podobnih pobud z nepredvidljivimi posledicami. Iz namišljenega nabora so izbrana naslednja imena: ulica karitas, ulica rdečega polmeseca, ulica ozare, ulica »ulica« in podobno.

### **3. ZAKONODAJA**

Leta 2008 je bila uveljavljena nova zakonodaja. Sprejeti so bili: Zakon o določanju območij ter o imenovanju in označevanju naselij, ulic in stavb – ZDOIONUS (Uradni list RS, št.25/2008), Pravilnik o ureditvi vprašanj pri določanju naselij, določanju hišnih števil in poteka ulic ter označevanju ulic in stavb (Uradni list RS, št. 76/2008) in Pravilnik o pogojih in načinu določitve uradnega kratkega imena naselja in uradnega kratkega imena ulice (Uradni list RS, št.78/2008).

Mestna občina Novo mesto ima veljavne odloke, ki obravnavajo naselja, ločene od odlokov, ki obravnavajo ulice v nekaterih naseljih, čeprav ZDOIONUS materijo obravnava zgolj enim materialnem zakonu. Občinska uprava predlaga, da pripravi spremembe in dopolnitve odloka o naseljih ločeno od sprememb in dopolnitev odlokov o ulicah v posameznih naseljih. Po uveljavitvi bo zaradi lažje preglednosti izdelan čistopis, ki bo v potrditev posredovan občinskemu svetu kot uradno prečiščeno besedilo.

### **4. OPIS POSTOPKA**

- (1) Vzpostavitev uličnega sistema in ime ulice ter spremembe uličnega sistema se določi z odlokom občine.

- (2) Pred določitvijo imena ulice oziroma pred preimenovanjem ulice ali dela ulice je potrebno v ulici oziroma delu ulice, ki se ji spreminja ime, opraviti predhodno posvetovanje o ustreznosti predlaganega imena ulice.
- (3) Postopek za določitev poteka ulice ali imena ulice se začne na predlog, ki se vloži pri občinskem svetu (predlog lahko poda župan, član občinskega sveta, svetnik ali odbor krajevne, vaške ali četrtne skupnosti in udeležene osebe iz tretjega odstavka ZDOIONUS, to so polnoletne osebe, ki imajo na območju, na katero se spremembe nanašajo, prijavljeno stalno ali začasno prebivališče, in pravne zasebnega in javnega prava, ki imajo na tem območju sedež.
- (4) Predlog za določitev poteka in imena ulice mora vsebovati:
  - Elaborat za spremembo uličnega sistema,
  - Predlog imen ulic v naselju z obstoječim uličnim sistemom z obrazložitvijo predlaganih imen ulic v naselju,
  - Predlog uradnih kratkih imen ulic v naselju, če predlagano ime ulice presega predpisano število znakov,
- (5) Predhodno posvetovanje, ki traja 15. dni po posebnem postopku, se izvede v delu ulice, ki se bo poimenovala ali preimenovala.
- (6) Odlok sprejme občinski svet na pobudo predlagatelja.

## **5. DO SEDAJ OPRAVLJENE AKTIVNOSTI**

Oddelek za prostor MONM je pripravil opis sprememb in dopolnitev uličnega sistema Novega mesta v tekstualni in grafični obliki kot osnovo za izdelavo elaborata, ter osnutek odloka z opisom sprememb ter grafičnimi prilogami.

## **6. ZAKONSKO PREDVIDENE AKTIVNOSTI ZA UVELJAVITEV ODLOKA**

Predlagana 1. obravnava osnutka odloka o spremembah in dopolnitvah Odloka o ulicah v Novem mestu na občinskem svetu je namenjena obravnavi predlaganih sprememb in dopolnitev v odloku o ulicah, kar zagotavlja morebitno podajo dodatnih predlogov občinskega sveta za vzporedne aktivnosti priprave elaborata ter usklajeno pripravo predhodnega posvetovanja in pripravo predloga za pridobitev mnenj geodetske uprave in Komisije za standardizacijo zemljepisnih imen Vlade republike Slovenije ter predloga za 2. obravnavo na občinskem svetu.

## **7. DELOVNA SKUPINA ZA POIMENOVANJE ULIC V MESTNI OBČINI NOVO MESTO**

Župan Alojzij Muhič je dne 28.10.2009 imenoval delovno skupino za poimenovanje ulic v Mestni občini Novo mesto, katere naloga je, da vodi vse aktivnosti v zvezi s pripravo vsebine in gradiva za odlok o poimenovanju ulic v MONM.

Člani so naslednji: mag. Franci Bačar, prof.dr. Stane Granda, Zdenko Picelj, Igor Merlin in Irena Potočar Papež.

Komisija je pri pripravi gradiva komunicirala neformalno. Prvo formalno srečanje je načrtovano do 4. decembra 2009.

## **8. VPLIV NA PRORAČUN MONM**

Spremembe in dopolnitve Odloka o ulicah v Novem mestu bodo bremenila proračun Mestne občine Novo mesto. Predvideno je financiranje zamenjave osebnih



dokumentov v znesku ca. 50 Euro na stalno ali začasno prijavljeno osebo ter zamenjavo hišnih tablic. Ocenjujemo zamenjavo dokumentov ca. 200 osebam in zamenjavo hišnih tablic na ca. 50 stavbah ter postavitev usmerjevalnih tabel v skupni vrednosti ca. 20.000 Euro v letih 2010 in 2011.

Predviden je tudi posreden vpliv za izdelavo noveliranih geodetskih kart mesta v obliki tiskovin in drugih medijev, katerih priprava pa je zaradi prostorskega razvoja Novega mesta smiselno tako zaradi lažje orientacije poslovnih partnerjev kot turistov in nenazadnje prebivalcev MONM.

## **9. PREDLOG SKLEPOV**

- 1. Občinski svet Mestne občine Novo mesto je obravnaval in sprejel osnutek odloka spremembah in dopolnitvah Odloka o ulicah v Novem mestu.**
- 2. Med predlogoma imen za glavni cesti na vzhodnem delu mesta med**
  - A. Posavska in Gorjanska cesta ter**
  - B. Zagrebška in Karlovška cesta****je občinski svet sprejel varianto \_\_\_\_\_ .**
- 3. Morebitne pripombe bo občinska uprava v sodelovanju z delovno skupino za poimenovanje ulic v Mestni občini Novo mesto preučila ter jih vključila v predlog odloka za predhodno posvetovanje, pridobitev mnenja geodetske uprave in Komisije za standardizacijo zemljepisnih imen Vlade Republike Slovenije ter pripravo predloga odloka za 2. obravnavo na občinskem svetu.**

Pripravil:

Igor MERLIN, višji svetovalec

Vodja Oddelka za prostor

**Mojca TAVČAR**

v.d. direktorja občinske uprave

**mag. Jože KOBE**

Priloge:

1. Osnutek odloka,
2. Priloga 1: Predlog imen ulic v naselju Novo mesto z obrazložitvijo predlaganih imen,
3. Priloga 2: Ulična imena v Novem mestu – stanje 1993 (Dolenjski muzej novo mesto),
4. Grafične priloge.

Poslati:

1. naslov, tu
2. spis, tu

Na podlagi 3. člena Zakona o ustanovitvi občin ter o določitvi njihovih območij (Uradni list RS, št. 108/06 – uradno prečiščeno besedilo), 21. člena Zakona o določanju območij ter o imenovanju in označevanju naselij, ulic in stavb (ZDOIONUS, Uradni list RS, št. 25/08) in 16. člena Statuta Mestne občine Novo mesto – uradno prečiščeno besedilo (Statut MONM-UPB-2, Uradni list RS, št. 96/08) je Občinski svet Mestne občine Novo mesto na \_\_\_\_ seji dne \_\_\_\_ . \_\_\_\_ . \_\_\_\_\_ sprejel

## O D L O K

### o spremembah in dopolnitvah Odloka o ulicah v Novem mestu

#### 1. člen

S tem odlokom se spremeni in dopolni Odlok o ulicah v Novem mestu (Uradni list RS, št. 32/93, 94/02 in 92/07, v nadaljevanju: Odlok o ulicah v Novem mestu - v nadaljnjem besedilu: odlok)

#### 2. člen

V odloku se v 2.členu:

(1) v poglavju A: VPADNICE doda:

- 9. točka, ki se glasi: »9. Posavska cesta« / opcija Zagrebška cesta
- 10. točka, ki se glasi: »10. Otoška cesta«
- 11. točka, ki se glasi: »11. Gorjanska cesta« / opcija Karlovška cesta

(2) v poglavju B: POVEZOVALNE CESTE doda:

- 5. točka, ki se glasi: »5. Brezovica«
- 6. točka, ki se glasi: »6. Štukljeva cesta«
- 7. točka, ki se glasi: »7. Zaloška cesta«

(3) v poglavju C: MOSTOVI doda:

- 6. točka, ki se glasi: »Most na Loki«

(4) v poglavju D: PARKI doda:

- 4. točka, ki se glasi »Osredek«

(4) v poglavju E: ULICE IN TRGI, soseka : LOČNA – MAČKOVEC doda:

- 7. točka, ki se glasi: »7. Komeljeva ulica«
- 8. točka, ki se glasi: »8. Dularjeva ulica«

(5) v poglavju E: ULICE IN TRGI, soseka : DRASKA - BROD doda:

- 10. točka, ki se glasi: »10. Drage«
- 11. točka, ki se glasi: »11. Dobovškova ulica«
- 12. točka, ki se glasi: »12. Ravnikarjeva ulica«
- 13. točka, ki se glasi: »13. Ograja«

(6) v poglavju E: ULICE IN TRGI, soseka : ŠMIHEL doda:

- 17. točka, ki se glasi: »17. Knezova ulica«
- 18. točka, ki se glasi: »18. Urbanje«

(7) v poglavju E: ULICE IN TRGI, soseka : GOTNA VAS doda:

- 5. točka, ki se glasi: »5. Barončevo«
- 6. točka, ki se glasi: »6. Poganški vrh«

(8) v poglavju E: ULICE IN TRGI, soseka : ŽABJA VAS doda:

- 10. točka, ki se glasi: »10. Na skali«
- 11. točka, ki se glasi: »11. Gosjakova ulica«

(9) v poglavju E: ULICE IN TRGI, soseka : CIKAVA doda:

- 6. točka, ki se glasi: »6. Veliki hrib«

(10) v poglavju E: ULICE IN TRGI, soseka : PODBREZNIK doda:

- 2. točka, ki se glasi: »Mestni gozd«

3. člen

Ulici Pie in Pina Mlakarja se določi uradno skrajšano ime, ki se glasi »Mlakarjeva ulica«

4. člen

Spremeni se potek Savinškove ulice na območju poslovne cone Cikava in sicer poteka nova trasa od zaključka ulice Mala Cikava in Podbevčkove ulice proti jugovzhodu.

Št: \_\_\_\_\_

Novo mesto, dne \_\_. \_\_. \_\_\_\_\_

Župan  
Mestne občine Novo mesto  
**Alojzij Muhič**

Priloga 3:

**Predlog imen ulic v naselju Novo mesto  
z obrazložitvijo predlaganih imen ulic v naselju**

V naselju Novo mesto predlagamo naslednja imena novih ali delno preimenovanih ulic, ki vsebujejo: mestne vpadnice, povezovalne ceste, mostove in ulice v obstoječih soseskah:

**1. Posavska cesta**

Potek: od rondoja Andrijaničeve ceste do rondoja vzhodnega priključka Novega mesta na avtocesto Ljubljana-Obrežje

**Posavska cesta** predstavlja glavno vpadnico v Novo mesto z vzhodnega priključka avtoceste v Mačkovcu. Vodi v območje, ki je sodobno prepoznano kot regija treh mest: Krško, Brežice in Sevnica. Analogija: Belokranjska cesta.

**2. Otoška cesta**

Potek: od rondoja vzhodnega priključka Novega mesta na avtocesto Ljubljana-Obrežje do T križišča Otočec-Lešnica

**Otoška cesta** predstavlja glavno vpadnico v Novo mesto z vzhodnega območja Mestne občine Novo mesto in sosednjih občin. Vodi v območje turistične destinacije Otočec s Šentpetrom. Analogije: Ljubljanska cesta, Šmarješka cesta, Šentjernejska cesta, Topliška cesta, Straška cesta, Mirnopaška cesta

**3. Gorjanska cesta**

Potek: od rondoja vzhodnega priključka Novega mesta na avtocesto Ljubljana-Obrežje preko predvidenega mostu preko reke Krke skozi Cikavo do priključka na magistralno cesto, ki vodi preko hribovja Gorjanci v Belo krajino.

**Gorjanska cesta** predstavlja glavno obvoznico Novega mesta od vzhodnega priključka Novega mesta v smeri Podgorja, Gorjancev in Bele krajine. Ker v naselju Novo mesto že obstoji Belokranjska cesta, se ena glavnih predvidenih obvoznih cest poimenuje Gorjanska cesta.

**4. Brezovica**

Potek: od rondoja vzhodnega priključka Novega mesta na avtocesto Ljubljana-Obrežje skozi podvoz pod avtocesto mimo avtocestne baze DARS proti severozahodu do naselja Dolenje Kamenje. V večji meri poteka po trasi ukinjene hitre ceste H-1.

**Brezovica** je ledinsko ime griča v neposredni bližini južno od avtoceste (266 m.n.v.).

**5. Štukljeva cesta**

Potek: Od Topliške ceste na severu preko železniške proge Novo mesto-Metlika in Ljubenske ceste mimo Regrče vasi do Belokranjske ceste na jugu.

**Leon Štukelj** (Novo mesto, 1898 – Maribor, 1999), športnik in telovadec. Štukelj je najuspešnejši slov. olimpijski tekmovalac. Udeležil se je treh olimpijskih iger (Pariz, 1924, Amsterdam, 1928 in Berlin, 1936) ter osvojil šest medalj. Nič manj uspešen ni bil na svetovnih prvenstvih, kjer je med leti 1922-1930 osvojil 11 medalj. Napisal je knjigo Mojih sedem svetovnih tekmovanj (1989). Bil je odlikovan z zlatim častnim znakom Republike Slovenije in olimpijskim redom Mednarodnega olimpijskega komiteja. Prejel tudi Bloudkovo nagrado.

## 6. Zaloška cesta

Potek: od rondoja pri poslovni coni Adria mobil na Straški cesti mimo soseske Podbreznik do naselja Češča vas ter vključuje celotno rekreacijsko območje južno od Straške ceste in naselja Prečna

**Zaloška cesta** predstavlja vpadnico v Novo mesto iz smeri naselja Zalog oziroma preko mostu preko reke Krke iz ceste Novo mesto – Straža v Volavčah.

## 7. Most na Loki

Most Na Loki ima ime po ledinsko imenovanem športno rekreacijskem parku Na Loki.

## 8. Komeljeva ulica

Potek: Slepa ulica na območju soseske Mačkovec od rondoja na deviaciji 1-12 na Otoški cesti proti jugu in vzhodu. Sosednje ulici sta ulica Pod Trško goro in Gregoričeva ulica.

**Bogo Komelj** (Novo mesto, 1915 – prav tam, 1981), bibliotekar. Že kot srednješolec in študent je deloval v čitalnici sokolskega društva v Novem mestu. Med 2. sv. v. je bil med drugim varuh knjižnic in arhivov na osvobojenem ozemlju, leta 1945 je bil imenovan v Komisijo za ugotavljanje vojne škode na kulturnih in zgodovinskih spomenikih na Dolenjskem in tako rešil pred uničenjem ali odtujitvijo mnogo pomembnega knjižničnega in kulturnozgodovinskega gradiva. Po njegovih prizadevanjih je bila ustanovljena Knjižnica Mirana Jarca (1946), ki jo je vodil vse do upokojitve leta 1978. Zaradi izjemnih zaslug, zlasti na področju knjižničarstva, je prejel Trdinovo in Čopovo nagrado.

## 9. Dularjeva ulica

Potek: Slepa ulica v soseski Mačkovec, vzporedna z Gregoričevo ulico in nekdanjim priključkom Novega mesta na cesto-H-1.

**Jože Dular** (Vavata vas, 1915 – Metlika, 2000), pisatelj, pesnik in muzealec. Gimnazijo obiskoval v Novem mestu, l. 1941 je končal slavistiko, romanistiko in primerjalno književnost na univerzi v Ljubljani. Od ustanovitve leta 1951 pa do 1981 je bil ravnatelj Belokranjskega muzeja v Metliki. Objavil vrsto člankov in prispevkov ter samostojnih knjig o preteklosti Metlike in drugih belokranjskih krajev. Za novo mesto in Dolenjsko je pomemben zaradi romanov Ljudje ob Krki (1943), Krka umira (1943) in Krka pa teče naprej (1983).

## 10. Drage

Potek: od ulice Brod proti jugu ter serpentinasto do zaključka naselja nad Dragami.

**Drage:** Ledinsko ime območja njiv in travnikov ob Mrzli dolini.

## 11. Dobovškova ulica

Potek: Slepa ulica na območju soseske Drska z odcepom z ulice Drage; severno ter vzporedno z Ravnikarjevo ulico

**Marijan Dobovšek** (Ljubljana, 1907 – Novo mesto, 2003), profesor geografije in zgodovine, publicist in telesnovzgojni organizator. Poučeval na novomeški gimnaziji pred 2. sv. v. in po njej vse do upokojitve. Objavil več prispevkov z geografsko tematiko, za Krajevni leksikon Slovenije (1971) prispeval domala polovico opisov naselij takratne občine novo mesto itd.. Izvrsten pedagog in zelo priljubljen med dijaki. Prostovoljno delal na telesnovzgojnem področju, še zlasti v taborniški organizaciji.

## 12. Ravnikarjeva ulica

Potek: Slepa ulica na območju soseske Drska z odcepom z ulice Drage; južno ter vzporedno z Dobovškovo ulico

**Edvard (Edo) Ravnikar** (Novo mesto, 1907 – Ljubljana, 1993), arhitekt, profesor in akademik. Diplomiral pri J. Plečniku (1935) in se izpopolnjeval pri Le Corbusieru v Parizu. Poleg Plečnika najp. slov. arhitekt. Po njegovih načrtih so mdr. zgradili kostnico žrtvam 1. sv. vojne na ljubljanskih Žalah (1937-1939), Moderno galerijo v Ljubljani (1939-1950), palače zveznih institucij v Novem Beogradu (1946-1948), grobišče internirancev na Rabu (1953), nadalje številne stanovanjske bloke v Novi Gorici, Ljubljani in drugje, več poslovnih in trgovskih stavb ter hotelov (zlasti v Dalmaciji), Trg republike s Cankarjevim domom v Ljubljani itd.. V njegovem seminarju je zaključilo študij kar 659 diplomantov. Za svoje delo je prejel številne nagrade.

## 13. Ograja

Potek: Slepa ulica na območju soseske Drska z odcepom z ulice Drage; zahodno od Šalijeve ulice.

**Ograja:** Ledinsko ime skrajnega severnega grebena nad ulico Brod.

#### 14. Knezova ulica

Potek: Od ulice Regrča vas na zahodu pri kapelici proti jugozahodu ter pred stičiščem z ulico Jedinščica proti vzhodu, vzporedno z ulico Jedinščica. Nadomešča del ulice regrča vas in del ulice Jedinščica.

**Tone Knez** (Laško, 1930 – Novo mesto, 1993), arheolog. Med leti 1958-1993 kustos v Dolenjskem muzeju Novo mesto. Vodil številna izkopavanja v Novem mestu v preteklih desetletjih. Pisec številnih poročil, člankov in razprav v domačih in tujih publikacijah ter samostojnih knjig, s katerimi se je uvrstil med vidnejše slovenske arheologe. Mdr. Bil dopisni član nemškega arheološkega inštituta. Prejel Trdinovo nagrado, diplomu in bronasto plaketo Zveze arheoloških društev Jugoslavije ter bil odlikovan s srebrnim častnim znakom deželne vlade Zgornje Avstrije.

#### 15. Urbanje

Potek: od ceste Novo mesto – Škrjanče proti Mrvarjevemu hribu s posameznimi odcepi.

**Urbanje** je izmišljeno ime naselja (komercialno ime 2008).

#### 16. Barončevo

Potek: Od Belokranjske ceste na območje nekdanjih vojaških objektov (2. polovica 20. stoletja) do predvidene južne povezovalne ceste: Štukljeve ceste

**Barončevo** je dobilo ime po Barončevem hribu, griču neposredno severo vzhodno od ulice (236 m.n.v.).

#### 17. Poganški vrh

Potek: Od Štukljeve ulice proti jugu in jugozahodu na območju nekdanjega gradu Poganci.

**Poganški vrh** je ledinsko ime griča v neposredni bližini zahodno od romskega naselja (240 m.n.v.)

#### 18. Na skali

Potek: Krožna ulica nad opuščnim peskokopom v Žabji vasi z dvema prikljukoma na ulico Pot na Gorjance

**Na skali** je izmišljeno ime za ulico nad opuščnim peskokopom, ki z vznožja spominja na skalo.

## 19. Gosjakova ulica

Potek: Slepa ulica na južnem delu soseske Žabja vas, vzporedna z Drejčetovo potjo. Zajema individualne in vrstne stanovanjske objekte v smeri proti Aškrčevi ulici.

**Janez Krstnik Gosjak**, (Novo mesto, 17. stoletje), Ioanne Baptista Gossiak, Philophae & Medicinne Doctore, Carniolo Rvdolphsbertense; doktor filozofije in medicine. Prispeval je velik delež k razvoju slovenske znanstvene zakladnice. Pomembno je njegovo delo *Observationes circa morbos mulierum* (natisnjeno leta 1662 v Padovi v Italiji), v katerem so opisane indikacije voda Dolenjskih Toplic in Dobrne pri zdravljenju ženskih bolezni.

## 20. Veliki hrib

Potek: Predvideno razširjeno območje poslovne cone Cikava proti jugu. Ulica poteka od Šentjernejske ceste proti jugu z odcepi proti vzhodu.

**Veliki hrib** je ledinsko ime griča v neposredni bližini vzhodno od poslovne cone (265 m.n.v.)

## 21. Mestni gozd

Potek: Ulica poteka od odcepa ceste Novo mesto-Češča vas (Zaloška cesta) proti severozahodu do naselja Prečna.

**Mestni gozd** je izmišljeno ime za športno rekreacijski park z obstoječim velodromom in ureditvami za konjeniški šport z načrtovanimi širitvami in nadomešča dosedanja imenovanja, vezana na naselje Češča vas. Mestni gozd predstavlja ulico v neposredni bližini gozda z ledinskim imenom Mestna hosta, ki je pred pozidavo zaščiten s posebnimi varstvenimi urepi (varovani gozd).



## PRILOGA 4.

### ULIČNA IMENA V NOVEM MESTU – STANJE 1993

#### 1. ADAMIČEVA ULICA

Leto poimenovanja 1955/ 60 hišnih števil

Potek: desno od Trdinove do Skalickijeve ulice.

Adamičeva ulica je nastala iz dela Prešernove ulice, ki je do leta 1955 zajemala splet ulic levo in desno od Trdinove ulice. Pred vojno je tu stalo le nekaj hiš, danes pa je ulica v vsej dolžini povsem pozidana.

**Louis Adamič** (Spodnje Blato, 1898 – Milford, ZDA, 1951), pisatelj, prevajalec in politični delavec. Osebni prijatelj ameriškega predsednika F. Roosevelta. Umrli v nenavadnih okoliščinah.

#### 2. AŠKERČEVA ULICA

1993/ število hišnih števil bo določeno ob prenumeraciji

Potek: drugi pravokotni krak od ulice Košenic. Prej del ulice Košenice.

Pobudo za poimenovanje je dala raziskovalna skupina, ker je ulica Košenice zaradi novogradenj postala nepregledna.

**Anton Aškerc** (Globoko pri Rimskih Toplicah, 1856 – Ljubljana, 1912), pesnik, prevajalec in urednik Ljubljanskega Zvona. Mojster balade in romance.

#### 3. AVŠIČEVA ULICA

1993/ 15 hišnih števil

Potek: Drugi krak Drejčeto ve poti v soseski Žabja vas.

Do poimenovanja je prišlo na pobudo krajanov (večja preglednost).

**Jaka Avšič** (Ljubljana, 1896 – prav tam, 1978), generalpolkovnik, preporodovec, prostovoljec na solunski fronti, nosilec partizanske spomenice. Bil je proti razpustitvi slovenske vojske, po vojni se je zavzemal za poveljevanje v slovenskem jeziku.

#### 4. BAJČEVA ULICA

1993/ 21 hišnih števil

Potek: V Šmihelu od trgovine Mercator do gasilskega doma ter do železniške proge Novo mesto-Karlovac. Prej Ulica Milke Šobar.

Poimenovanje po dr. Otonu Bajcu so predlagali krajanje.

**Dr. Oton Bajc** (Ljubljana, 1903 – prav tam, 1993), kirurg, primarij in univerzitetni profesor. Služboval v Novem mestu v letih 1948-1976. Zaslužen za razvoj kirurgije na Dolenjskem ter za izgradnjo bolnišnice (1965). Med ljudmi zelo cenjen ne glede na to, da je bil iz političnih razlogov kazensko premeščen v Novo mesto.

#### 5. BELOKRANJSKA CESTA

1986/ 54 hišnih števil

Potek: Od križišča v Žabji vasi do mestne meje pri Pogancih.

Belokranjska cesta je ena najpomembnejših novomeških vpadnic ter poglobljena zveza Novega mesta z Belo krajino. Do leta 1986 je bila brez imena, hiše ob njej pa so sodile h Gotni vasi, Jedinščici, Trdinovi ulici in Karlovski cesti. Ob urejanju uličnega sistema v krajevni skupnosti Gotna vas leta 1986 so hiše, ki gravitirajo h glavni cesti, dobile hišne številke z oznako Belokranjska cesta.

#### 6. BREG

Naziv od nekdanj/ 25 hišnih števil

Potek: Od Kandijskega mostu do Fajdigove hiše na bregu nad Krko.

Breg je poleg Glavnega trga ena najstarejših in najbolj znanih novomeških ulic. Območje ulice je še zlasti zanimivo s kandijske strani; mnogim umetnikom je služilo kot motiv pri njihovem upodabljanju Novega mesta.

#### 7. BREZJE

1992/ ZN

Potek: Del Potočne vasi na desni strani ceste Novo mesto-Mirna peč (t.i. zazidalni načrt Romi).

#### 8. BRINJE

1993/ število hišnih števil bo določeno po prenumeraciji

Potek: Del sedanje ulice Dolenje Kamence pod Dobravo.

Ime je ledinskega izvora, predlaga so ga krajanje.

#### 9. BROD

Ulično ime za prej samostojno vaško naselje/ 39 hišnih števil

Potek: Enodružinske hiše ob strani in novi cesti Dolenjske Toplice ob izhodu iz mesta.

Vas je bila Novemu mestu priključena leta 1979 in je kot ukinjeno naselje postala ulica. Zaradi številnih novogradenj je Brod povsem izgubil značaj kmečkega naselja in ima danes predmestni videz. Novejši del ulice Brod je bil leta 1993 poimenovan kot Šalijeve ulice.

#### 10. BRŠLJIN

Ulično ime za prej samostojno vaško naselje/ 47 hišnih števil

Potek: med Ljubljansko in Straško cesto.

Bršljin je bil uradno priključen mestu 1979; je tudi sinonim za mestno četrt, ki obsega stanovanjsko in industrijsko cono na severozahodni strani mesta.

Zaradi večje preglednosti so bile leta 1993 na območju dosedanje ulice Bršljin uvedene tri nove: Medičeva, Povhova in Vavpotičeva.

#### 11. CANKARJEVA ULICA

1955/ 39 hišnih števil

Potek: Od Seidlove ceste do Mestnih njiv.

Njen nastanek seže v leto 1925, ko je železniška uprava za svoje delavce kupila zemljišča pod Marofom. Nastajati je pričela tako imenovana Kolonija – ime je v ljudski rabi še danes. Sprva se je imenovala Režkova cesta (1930), nato Cankarjeva cesta (1945), leta 1955 pa je dobila sedanje ime.

**Ivan Cankar** (Vrhnika, 1876 – Ljubljana, 1918), pripovednik, dramatik, pesnik in esejist. Osrednja osebnost slovenske moderne. Velik prijatelj D. Ketteja, s katerim sta si dopisovala, ko je ta obiskoval gimnazijo v Novem mestu. Idejno si je bil blizu z novomeškim odvetnikom dr. Karlom Slancem. O tem pričajo ohranjena Cankarjeva pisma.

#### 12. CEGELNICA

Ulično ime za prej samostojno vaško naselje/ 40 hišnih števil

Potek: Več poti levo od ceste Novo mesto – Prečna.

Uradno je bila mestu priključena leta 1979. Nekdanje vaško naselje je povsem urbanizirano, največ novogradenj je na jugovzhodni strani ob cesti v Groblje. Zaradi večje preglednosti je bil ta del Cegelnice leta 1993 poimenovan kot Lastovče.

#### 13. CEROVCI

1993/ 31 hišnih števil

Potek: Del sedanje ulice Krka v smeri vinogradniškega območja Cerovci.

Ime je ledinskega izvora. Poimenovanje je predlagala Geodetska uprava Novo mesto.

#### 14. CESARJEVA ULICA

1975/ 39 hišnih števil

Potek: Levi in desni odcep na koncu Šegove ulice.

Cesarjeva ulica je nastala s pozidavo stanovanjske soseske na Drski.

**Janez Cesar** (Dolnja Težka Voda, 1896 – Ljubljana, 1965), gledališki igravec in pedagog. Maturiral je v Novem mestu. Leta 1948 je prejel Prešernovo nagrado. Svojo bogato zbirko slovenskih knjig je podaril novomeški študijski knjižnici.

#### 15. CESTA BRIGAD

1955/ 52 hišnih števil

Potek: Od Kočevarjeve ulice do Velike Bučne vasi

Cesta brigad je nastala ob nekdanji vaški cesti v Bučno vas. Ob poimenovanju leta 1955 je štela le dve hišni številki, ob uvedbi uličnega sistema v Mali Bučni vasi leta 1972 pa je bil njen obseg v skladu z urbanističnim načrtom močno povečan. Danes je cesta brigad v celoti pozidana z vrstnimi in individualnimi hišami. Skupaj z Ulico danila Bučarja, Vandotovo ulico, Ulico Stare pravde in ulico V brezov log tvori samostojno stanovanjsko sosesko.

Ime je dobila po slovenskih brigadah, ki so se domala vse bojevale na Dolenjskem. Eno od kolektivnih imen v Novem mestu.

#### 16. CVELBARJEVA ULICA

1955/11 hišnih števil

Potek: Od Sokolske ulice mimo restavracije do Mej vrti.

Prejšnje ime: Sv. Jurija ulica.

**Jože Cvelbar** (Dolenja Prekopa, 1895 – Monte Cucco v Dolomitih, 1916), pesnik in slikar. Obiskoval je novomeško gimnazijo, padel kot vojak v italijanskih Dolomitih.

#### 17. ČITALNIŠKA ULICA

1955/ 2 hišni številki

Potek: Od glavnega trga do narodnega doma.

Prejšnje ime: Društvena ulica.

Čitalniška ulica je ena najkrajših novo meških ulic, saj obsega le dve hišni številki. Ime je dobila v spomin na izjemno bogato kulturno-prosvetno dejavnost nekdanje novomeške Narodne čitalnice, ki je delovala v Narodnem domu.

#### 18. DALMATINOVA ULICA

1955/ 3 hišne številke

Potek: Od Novega trga za hotelom Metropol do Kapiteljske ulice.

Prej ulice tod ni bilo (gl. starejše katastrske načrte). Obstajala je le pešpot brez imena. Z rušenjem treh poslopij po II. svetovni vojni je nastala ulica, ki so jo leta 1955 poimenovali po Juriju Dalmatinu.

**Jurij Dalmatin** (Krško, ok. 1547 – Ljubljana, 1589), protestantski pisatelj in teolog. Njegovo najbolj znano delo je prevod Biblije (1578). Poleg Primoža Trubarja je najbolj zaslužen za nastanek slovenskega knjižnega jezika.

#### 19. DEFRANCESCHIJEVA ULICA

1930/ 2 hišni številki

Potek: Od Novega trga do ženske bolnice.

Ulica je nastala ob gradnji ženske bolnice (1905), poimenovana je bila leta 1930.

**Dr. Peter Defranceschi** (Ajdovščina, 1863 – Novo mesto, 1937), zdravnik-kirurg, primarij moške in ženske bolnišnice v Novem mestu, začetnik moderne medicine in kirurgije na Dolenjskem. Tudi pisec razprav s področja sodne medicine.

#### 20. DETELOVA ULICA

1930/ 4 hišne številke

Potek: Za nekdanjim gimnazijskim poslopjem med Jenkovo in Dilančevo ulico.

Prejšnje ime: Za šolami (1892-1930).

**Dr. Fran Detela** (Moravče, 1850 – Ljubljana, 1926), profesor grščine, latinščine in francoščine ter pisatelj in šolnik. V letih 1890-1906 ravnatelj novomeške gimnazije. V nekaterih svojih delih je opisoval življenje v Novem mestu (Hudi časi, Takšni so, Dobrodušni ljudje).

#### 21. DILANČEVA ULICA

1892/ 9 hišnih številk

Potek: Od Glavnega trga do Šolske ulice

Prejšnje ime: Mesarska ulica

**Friderik Dilanc**, novomeški meščan, je po naročilu svoje matere Felicite leta 1687 naložil denar za ustanovo v korist dveh siromašnih novomeških nevest. Denar so izplačevali vse do pričetka I. svetovne vojne.

#### 22. DOLENJE KAMENCE

Ulično ime za prej samostojno vaško naselje/ 78 hišnih številk

Potek: Med Veliko Bučno vasjo in Potočno vasjo nad Bršljinskim potokom.

Dolenje Kamence so uradno priključili Novemu mestu leta 1979. Staro vaško jedro je danes močno urbanizirano ter z novogradnjami razširjeno v več smereh. Zato so bile leta 1993 tamkaj uvedene nove ulice: Brinje, Župnca in Markljeva ulica.

#### 23. DREJČETOVA POT

1970/ 13 hišnih številk

Potek: V Žabji vasi od sečišč ulic Pot na Gorjance in Na Lazu proti Šentjoštu.

Drejčetova pot je nastala s pozidavo 36 individualnih hiš. Ob poimenovanju leta 1970 je tu stala le hiša Jožeta Purebra, Žabja vas št. 81. Zaradi večje preglednosti je leta 1993 drugi krak dobil novo ime: Avšičeva ulica.

**Jože Zamljen – Drejče** (Ljubljana, 1910 – Novo mesto, 1967), učitelj. Služboval je v Šentjerneju in Novem mestu, kjer je bil ravnatelj Vajenske šole. Bil je tudi prvi urednik Dolenjskega lista ter organizator kulturnega življenja v Novem mestu.

#### 24. DRGANČEVJE

1933/

Potek: Vojaški objekti v soseski Žabja vas.

Ime je ledinskega izvora; poimenovanje je predlagala Geodetska uprava Novo mesto.

#### 25. DRSKA

1975/ prej zaselek, ki je sodil k Irči vasi/ 75 hišnih številk

Potek: Hiše ob nekdanji cesti v Dolenjske Toplice od železniške proge do križišča z Ulico Slavka Gruma ter vse hiše na levi strani Topliške ceste, ki jih je obvoznica odrezala od Irče vasi.

Ime po zaselku Drska. Po ljudskem izročilu je zaselek dobil ime po cesti, ki je tod vodila in je bila pozimi drseča. Ime Drska se je razširilo na celotno tamkajšnjo stanovanjsko četrt.

#### 26. FINŽGARJEVA ULICA

1993/ 13 hišnih številk

Potek: Med ulico K Roku in Vidmarjevo ulico. V letih 1986-1993 Runkova ulica, pred 1986 del Regrče vasi.

**Fran Saleški Finžgar** (Doslovče, 1871 – Ljubljana, 1962), pripovednik in dramatik. Dobitnik Prešernove nagrade (1951) ter akademik. Med vojno se je opredelil za OF. Finžgar je eden najpogostejše izvajanih avtorjev, zlasti na podeželju.

#### 27. FLORIJANOV TRG

1993/ 13 hišnih številk

Potek: Spodnji del dosedanjega Prešernovega trga (območje mestne tržnice).

Florijanov trg (ali Trg sv. Florijana) je bil ukinjen leta 1955 ter vključen v Prešernov trg. Ker je ime še danes živo, so Novomeščani podprli predlog, da se trgu vrne nekdanje ime.

## 28. FOERSTERJEVA ULICA

1930/ 11 hišnih števil

Potek: V Bršljinu med železniško postajo in tovarno Novoteks.

**Anton Foerster** (Osenice na Češkem, 1837 – Novo mesto, 1926), glasbenik in skladatelj. Avtor prve slovenske opere (Gorenjski slavček); v Novem mestu je bival zadnja leta življenja.

## 29. FRANČIŠKANSKI TRG

1992/ 2 hišni številki

Potek: Od Glavnega trga mimo frančiškanskega samostana do Jenkove ulice.

V letih 1892-1955 se je Frančiškanski trg imenoval Frančiškanska ulica, nato Seidlova ulica, leta 1992 pa je dobil svoje sedanje ime. Ime po tukajšnjem frančiškanskem samostanu (1472).

## 30. GERMOVA ULICA

1955/ 2 hišni številki

Potek: Od Glavnega trga do Šolske ulice

Prejšnje ime: Poštna ulica (1892-1955; še prej Za pošto).

**Josip Germ** (Adlešiči, 1869 – Novo mesto, 1950), slikar in ilustrator. V letih 1905-32 profesor risanja na novomeški gimnaziji. Del njegovega slikarskega opusa hrani Dolenjski muzej v Novem mestu.

## 31. GLAVNI TRG

Do leta 1923 Glavni ali Veliki trg, od sept. 1943 dalje Glavni trg, uradno šele 1993/ 34 hišnih števil

Potek: Osrednji trg v starem delu Novega mesta

Ime je dobil že v prejšnjih stoletjih (Glavni ali Veliki trg, tudi Na plaz, nem. Auf dem Platz). V času Ilirskih provinc se je imenoval Napoleonov trg (1809-1813), ob poimenovanju leta 1892 se je mestni zastop odločil za ime Veliki trg, leta 1923 ga preimenujejo v Trg kraljeviča Petra, po uboju kralja Aleksandra leta 1934 kraljevič Peter postane kralj Peter II. in še istega leta mestna uprava določi novo ime Trg kralja Petra II.. Na zahtevo italijanskih okupacijskih kapitulacij pa dobi nazaj staro uveljavljeno ime: Glavni trg.

Po drugi svetovni vojni je bila menda dana pobuda, da bi Glavni trg preimenovali v Titov trg, vendar dokumentov o tem nismo našli.

## 32. GOTNA VAS

Ulično ime za prej samostojno vaško naselje/ 45 hišnih števil

Potek: Levo ob cesti Novo mesto-Metlika.

Pred vojno je Gotna vas zajemala vse hiše med Žabjo vasjo in potokom Težka voda. Središče vasi je bilo ob cerkvi sv. Lenarta. V povojnih letih se je obseg vasi nenehno večal, poleg tega pa je meja med Gotno vasjo in sosednjo Jedinščico postala nejasna. Nad vasjo je nastala nova soseska individualnih hiš, ki so jo leta 1970 poimenovali v Ulico Ivana Roba. Zmedo o oštevilčevanju je odpravil odlok iz leta 1986. Tako so bile vse hiše, ki gravitirajo k cesti Novo mesto-Metlika, vključene v novoimenovano Belokranjsko cesto; južni del vasi v smeri proti betonarni in proti zaselku Brezje je dobil ime Ob Potoku; hiše na levem bregu potoka Težka voda pa so bile priključene Belokranjski cesti in Jedinščici. S tem je bila odpravljena napaka, nastala že pred drugo vojno.

Ulični sistem v KS Gotna vas je bil eden redkih, ki je sistematično rešil problem poimenovanja in oštevilčevanja k mestu priključenih naselij.

Uradno je bila Gotna vas priključena Novemu mestu leta 1979, s čimer je prenehala obstajati kot samostojno naselje. Ime vasi je ohranjeno kot ulično ime v njenem najstarejšem delu.

## 33. GREGORČIČEVA ULICA

1993/ 10 hišnih števil

Potek: Levi odcep od Šmarješke ceste; prej del ulice Mačkovec.

**Dr. Jože Gregorčič** (Novo mesto, 1912 – prav tam, 1943), umetnostni zgodovinar. Objavil vrsto prispevkov in študij umetnosti Novega mesta in Dolenjske. Plodovitega Gregorčiča je žal doletela prezgodnja smrt. Življenje je izgubil med letalskim napadom na Novo mesto.

## 34. GROBLJE

Ulično ime za prej samostojno vaško naselje/ 10 hišnih števil

Potek: Nad Krko južno od Cegelnice.

Samotna vas med Grobeljsko hosto in železniško progo Novo mesto-Straža. Mestu je bila priključena leta 1979.

## 35. GUBČEVA ULICA

1955/ 36 hišnih števil

Potek: Med Trdinovo in Mušičevo ulico ter tovarno IMV.

Gubčeva ulica je nastala iz Skalickijeve ceste, ki je pred tem segala vse do Karlovške ceste. Danes je Gubčeva ulica v celoti pozidana in se deli v več krakov.

Ime v spomin na kmečke upore in Matijo Gubca ter po njem imenovano Gubčevo brigado.

### 36. HLADNIKOVA ULICA

1955/ 4 hišne številke

Potek: Od Gorenjih vrat do kapiteljske ulice.

Prejšnje ime: Kapiteljska ulica (1892-1955); pred tem pa Spitalgasse.

**Ignacij Hladnik** (Trzič, 1865 - Novo mesto, 1932), skladatelj in organist. Od 1889 dalje živel v Novem mestu. Tu je bil učitelj glasbe, pevovodja in zborovodja. Slovel je kot odličen organist. Po njem se je nekaj časa imenovala I. 1946 obnovljena novomeška glasbena šola.

### 37. IRČA VAS

Ulično ime za prej samostojno vaško naselje/ 40 hišnih številk

Potek: Na desni strani Topliške ceste nad Krko.

Urbanizirano obmestno naselje z enodružinskimi hišami. Novemu mestu je bilo priključeno leta 1979. Ob uvedbi uličnega sistema na Drski so znaten del Irče vasi vključili v ulico Drska, Šegovo ulico in Ulico Slavka Gruma.

### 38. JAKČEVA ULICA

1993/ 19 hišnih številk

Potek: Med Kandijsko cesto in Ragovsko ulico; med 1961 – 1993 se je imenovala Ulica Majde Šilc.

**Božidar Jakac** (Novo mesto, 1899 – Ljubljana, 1989), slikar in grafik, ustanovitelj ALU v Ljubljani. Prešernov nagradenec ter častni občan Novega mesta. Rodnemu Novemu mestu je leta 1984 podaril obsežno zbirko likovnih del, ki so razstavljeni v Jakčevem domu.

### 39. JEDINŠČICA

Ulično ime za prej samostojno vaško naselje/ 51 hišnih številk

Potek: desno od Belokranjske ceste na terasi pod Barončevim hribom.

Jedinščica je edino tovrstno topografsko ime v Sloveniji in zvezo moramo iskati predvsem v trpljenju slovenskega kmeta v preteklih stoletjih (Bezljaj, 1976). Vas je dobila ime po svojih prebivalcih, ki so »edinšino trpeli« (edinšina = revščina, ubožnost). Leta 1869 je vas štela šest hiš s 57 prebivalci, po I. vojni so našli še tri hiše s 16 prebivalci. Obseg naselja se je najbolj povečal v letih 1975-85, mestu pa je bilo priključeno leta 1979.

Prenumeracija je bila izvršena leta 1986.

Starejša imena: Edinšina, Idinšina, Jedinšina.

### 40. JENKOVA ULICA

1930/ 2 hišni številki

Potek: Od Glavnega trga mimo stare gimnazije in frančiškanske cerkve.

Prejšnje ime: Šolska ulica (1892), še prej Pri frančiškanih.

**Simon Jenko** (Podreča pri Mavčičah, 1835 – Kranj, 1869), pesnik in pripovednik. Novomeški dijak v letih 1847-1853. Vrsta pesmi je vezanih na njegovo novomeško obdobje, med njimi nekatere ljubezenske, posvečene Novomeščanki Leopoldini Kuraltovi.

### 41. JEREBOVA ULICA

1955/ 17 hišnih številk

Potek: Od sodišča do Ulice talcev

Prejšnje ime: Gerdešičeva ulica (1930)

**Dušan Jereb-Štefan** (Ljubljana, 1908 – veliki Lipovec, 1943), veterinar, narodni heroj. Leta 1935 je diplomiral na Dunaju; tamkaj je bil sprejet v KPJ. Nato je služboval v Novem mestu kot občinski veterinar. Leta 1941 je bil izvoljen za sekretarja Okrožnega komiteja KPS Novo mesto. Padel je v boju z italijanskimi vojaki in brezplačno pomagal revnim kmetom v novomeški okolici.

Po njem nosi ime moški pevski zbor iz Novega mesta.

### 42. JURŠIČEVA ULICA

1972/ 15 hišnih številk

Potek: Prvi odcep desno od Tavčarjeve ulice na vzhodni strani Recljevega hriba.

Ulica je nastala po zazidalnem načrtu v zgodnjih sedemdesetih letih.

**Josip Juršič** (Muljava, 1844 – Ljubljana, 1881), pripovednik, dramatik in časnikar. Pomembno prispeval k oblikovanju slovenske pripovedne proze ter napisal prvi slovenski roman. Znatno pomen ima njegovo časnikarsko in uredniško delo (urednik Slovenskega naroda 1871-81) in z njim povezan politični vpliv. Nepopustljivo se je bojeval proti velikonemški politiki in slovenskemu oportunizmu. Bil je pristaš programa Zedinjene Slovenije. Zavzemal se je za uresničevanje naravnega prava slovenskega naroda, njegovo nacionalno združitev in avtonomnost.

### 43. KANDIJSKA CESTA

a) 1930-1993; pred tem del Kandije/ 6 hišnih številk

Potek: nad dosedanjo Zagrebško cesto v Kandiji.

Kandijska cesta je ostanek nekdanje državne ceste Novo mesto – Kostanjevica – Brežice, ujeta med poslopjem SDK, trgovino Mercator in Zagrebško cesto.

b) 1993/ 56 hišnih števil

Potek: Od križišča v Žabji vasi do Šmihelskega mostu.

Novoimenovana Kandijska cesta kot osrednja povezovalna cesta na desnem bregu Krke je zajela del ulice Žabja vas, Karlovško, Zagrebško in Partizansko cesto. Vanjo je vključena tudi dosedanja Kandijska cesta.

Ime po Kandiji, nekdanjem predmestju Novega mesta.

#### 44. KAPITELJSKA ULICA

1993/ 10 hišnih števil

Potek: Od Prešernovega trga po delu Muzejske ulice mimo proštnje do stikališča Trubarjeve in Dalmatinove ulice.

Nekdanja Kapiteljska ulica je bila ukinjena leta 1955 ter preimenovana v Hladnikovo ulico. Novoimenovana Kapiteljska ulica ima sicer nekoliko drugačen potek, vendar je predlog, da vrnemo staro ime, doživel med ljudmi vso podporo.

Ime po kolegiatnem kapitlju pri župnijski cerkvi sv. Nikolaja.

#### 45. KASTELČEVA ULICA

1892; prej Pod sv. Katarino/ 7 hišnih števil

Ena redkih novomeških ulic, ki ima ime še iz avstrijske dobe.

**Matija Kastelec** (Kilovče pri Premu, 1620 – Novo mesto, 1688), pisec in leksikograf, župnik v Dolenjskih Toplicah in Šentjerneju, od leta 1657 kanonik v Novem mestu. Prvi slovenski katoliški pisatelj, ki se je oziral na potrebe posvetnega stanu. Tudi avtor latinsko-slovenskega slovarja, besedni zaklad je dopolnjeval z zajemanjem besed iz slov. narečij, tako da je mnogo njegovih besed prešlo v književnost. Ukvarjal se je tudi z arhitekturo in celo sam risal načrte. Obnovil je cerkev sv. Ane v Dol. Toplicah, v Novem mestu pa je zasnoval načrt za obok, zunanjščino in zvonik frančiškanske cerkve. V tej cerkvi je tudi pokopan.

#### 46. KETTEJEV DREVORED

1955/ 10 hišnih števil

Potek: Od križišča pri Ljubljanski banki preko Marofa do stikališča z Ljubljansko cesto v Bršljinu.

Prejšnja imena: Tavčarjeva cesta (1930), še prej Stara cesta (1892).

**Dragotin Kette** (Prem, 1876 – Ljubljana, 1899), pesnik slovenske moderne. V letih 1896-98 novomeški dijak. Del njegovih pesmi je posvečen temu obdobju. Na hiši, v kateri je Kette nekaj časa stanoval (št. 5), je spominska plošča.

Do leta 1993 je Kettejev drevored segal vse do Kurirske poti. Ta del ulice v Bršljinu je bilo potrebno preimenovati, saj drevored seže le do stikališča z Ljubljansko cesto. Del med Ljubljansko cesto in Kurirsko potjo je bil preimenovan v Kočvarjevo ulico, za pot proti strelišči pa je bilo uporabljeno ledinsko ime Žlebej.

#### 47. KLEMENČIČEVA ULICA

1993/ 11 hišnih števil

Potek: Od Ljubljanske ceste do odkupne postaje Droga v Bršljinu; med 1955-1993 Slakova, še prej Krekova ulica.

**Josip Klemenčič** (Šentvid pr Stični, 1884 – Novo mesto, 1941), ustanovitelj tovarne Keramika, ki obratuje še danes. Pred vojno je tovarna uživala precejšen ugled, ker se je Klemenčič ukvarjal z umetniško keramiko.

#### 48. KNAFELČEVA ULICA

1993/ 22 hišnih števil

Potek: Eden od krakov sedanje Poti na Gorjance.

**Alojzij Knafelc** (Žabja vas pri Novem mestu, 1859 – Ljubljana, 1937), planinec in kartograf. Bil je med prvimi, ki so se zavzemali za razvoj slovenskega planinstva. Pisec več člankov ter avtor planinskih kart. Je tudi avtor markacijskega znaka, ki ga uporabljamo še danes (rdeč kolobar okoli belega polja). Od 1960 PZS podeljuje prizadevnim markerjem Knafelčevo diplomu.

Poimenovanje po A. Knafelcu je predlagalo Planinsko društvo Novo mesto, krajani pa so se strinjali, ker je sedanja Pot na Gorjance nepregledna.

#### 49. KOCHOVA ULICA

1993/ 23 hišnih števil

Potek: Krak ulice K Roku, vzporeden s Krajčevo ulico.

**Janez Koch** (Novo mesto, ok. 1650-1715?), slikar in eden najvidnejših Valvasorjevih sodelavcev. Večkrat izvoljen za mestnega sodnika v Novem mestu.

#### 50. KOČVARJEVA ULICA

1993/ 30 hišnih števil

Potek: Med Ljubljansko cesto in Cesto brigad; do 1993 Kettejev drevored.

**Ivan Kočvar** (Vavpča vas pri Semiču, 1921 – novo mesto, 1978), gradbenik in dolgoletni direktor gradbenega podjetja Pionir Novo mesto. Pod njegovim vodstvom je podjetje postalo eno pomembnejših v Sloveniji. Leta 1974 je prejel Kraigherjevo nagrado. Med zaposlenimi je bil priljubljen in spoštovan.

## 51. KOLODVORKSA ULICA

1930/ 9 hišnih števil

Potek: Od Ljubljanske ceste do železniške postaje v Bršljinu.

Ulica je nastala ob izgradnji dolenske železnice (1894) in se je prvotno imenovala Kolodvorska cesta.

## 52. KOSOVA ULICA

1945/ 6 hišnih števil

Potek: Med Muzejsko in Cvelbarjevo ulico.

Prejšnje ime: Ulica 6. Septembra (1930), še prej Tesarska ulica (1892).

**Vinko Kos** (Novo mesto, 1912 – Beceletova jama, 1942), trgovec in knjigarnar. Ilegalno je pomagal novomeškim komunistom že pred vojno, čeprav sam nikoli ni bil član KP. Je eden prvih novomeških aktivistov in partizanov, ustreljen je bil v Beceletovi jami.

Ulica je bila preimenovana takoj po osvoboditvi, ker predvojnega imena ni mogla obdržati. Šesti septembra 1929 kralj Aleksander vojaškim enotam takratne jugoslovanske armade podelil nove polkovne zastave.

## 53. KOŠENICE

1986/ 67 hišnih števil /1992; gradnja še ni zaključena)

Novo naselje južno od Šmihela.

Ledinsko ime Regrške košenice. Prej so tod bili travniki. Urbanistični načrt iz leta 1981 je določal gradnjo obrtne in stanovanjske cone z enodružinskimi hišami. Hitro nastajajoče naselje je zahtevalo ustrezno poimenovanje ter številčenje. Prvotni predlogi KS Šmihel Na košenicah je bil spremenjen v Košenice kot jezikovno sprejemljivejši.

Danes je obseg naselja tolikšen, da je zahteval uvedbo ulic. Uvedene so bile: Aškerčeva, Vorančeva, Nahtigalova in Škrabčeva ulica. Ime Košenice je ohranjeno le v enem delu.

## 54. KOŠTIÁLOVA ULICA

1955/ 42 hišnih števil

Potek: Od Seidlove ceste do mestnega pokopališča.

**Ivan Koštiál** (Gradec, 1877 – Novo mesto, 1949), jezikoslovec in folklorist. Služboval kot profesor na novomeški gimnaziji 1899-1900 in 1910-33. Poznal je skoraj vse evropske jezike ter objavil več sto razprav in člankov v slovenskih in tujih časopisih. Je eden redkih jezikoslovcev, ki se je ukvarjal z izvorom slovenskih rodbinskih priimkov. Stanoval je v hiši Koštiálova 1.

## 55. KRAJČEVA ULICA

1993/ 25 hišnih števil; med 1980-1993 Ulica XII. Udarne brigade, še prej del Regrče vasi

Potek: Med sedanjima krakoma ulice K Roku.

**Janez Krajec** (Ljubljana, 1843 – Novo mesto, 1921), tiskar in založnik. Izredno zaslužen za razvoj tiskarstva in založništva na Dolenjskem. Ponatisnil je Valvasorjevo Slavo ter zato dobil častno diplomu na svetovni razstavi v Parizu (1878). Leta 1885 je pričel izdajati štirinajstdnevnik Dolenjske Novice. Zaslužen za ustanovitev sokolske organizacije, zidavo Narodnega doma in ustanovitev mestne hranilnice v Novem mestu.

## 56. KRALLOVA ULICA

1993/ 23 hišnih števil; med 1970-1993 eden od krakov ulice K Roku

Potek: V Šmihelu od samopostrežne trgovine Dolenjka do priključka na cesto v Birčno vas.

**Jože Krall** (Trst, 1910 – Ljubljana, 1978), profesor zgodovine, arhivar in bibliotekar. Za Dolensko in Novo mesto je pomembna njegova trilogija Partizanske tiskarne I.-III. (1972-1976).

## 57. KRATKA ULICA

1892/ 2hišni številki

Potek: Med Vrhovčevo ulico in sodiščem.

Ime je dobila zaradi svojega skromnega obsega in je ena redkih novomeških ulic, ki ima ime še iz avstrijske dobe.

## 58. KRKA

Ulično ime za prej samostojno vaško naselje/ 37 hišnih števil

Potek: Na desnem bregu reke Krke nasproti Mačkovca.

Vas Krka je bila uradno priključena mestu leta 1979. Del proti vinogradom je leta 1993 dobil samostojno ulično ime (Cerovci).

## 59. K ROKU

1970/ 10 hišnih števil (do 1993 116 hišnih števil)

Potek: Pot, ki vodi k sv. Roku in njen desni krak.

Ko so leta 1970 poimenovali priljubljeno pešpot Novomeščanov k nekdanji izletniški postojanki sv. Roka, je to stalo le nekaj hiš. Do leta 1993 je bilo to zgrajenih prek 100 hiš. Ulica je bila razcepljena v več krakov, od katerih je le eden dejansko vodil k sv. Roku. Krak od Dolenjki trgovine do ceste v Birčno vas je bil poimenovan kot Krallova ulica, krak, ki teče vzporedno s Krajčevo ulico, pa je dobil ime Kochova ulica.

## 60. K SODIŠČU

1900/ 1 hišna številka

Potek: Skrablova hiša med Jerebovo in Kratko ulico.

Prejšnje ime: K vojašnici (1892).

#### **61. LAMUTOVA ULICA**

1970/ 31 hišnih števil

Potek: Med Koštialovo ulico in ulico Mestne njive v dveh krakih.

Ulica je nastala s pozidavo na Mestnih njivah.

**Vladimir Lamut** (Čatež ob Savi, 1915 – Novo mesto, 1962), akademski slikar. Obiskoval novomeško gimnazijo, kjer je kasneje tudi poučeval kot profesor risanja. Največ je upodabljal Novo mesto in Dolenjsko. Precejšen del njegovega slikarskega opusa hrani Dolenjski muzej v Novem mestu.

#### **62. LASTOVČE**

1993/ 49 hišnih števil

Potek: Novi del ulice Cegelnica v smeri proti Grobljam.

Ime je ledinskega izvora, predlagali pa so ga krajani.

#### **63. LEBANOVA ULICA**

1970/ 50 hišnih števil

Potek: Med Šmihelsko cesto in potokom Težka voda v Kandiji.

Nova ulica z enodružinskimi in vrstnimi hišami.

**Janko Leban** (Kanal, 1855 – Novo mesto, 1932), pisatelj in glasbenik. Po poklicu je bil učitelj in je več let služboval na Dolenjskem. Zadnja leta življenja je preživel v moški bolnici umiljenih bratov v Kandiji in je tam tudi umrl. Pokopan je na šmihelskem pokopališču, kjer mu je Pedagoško društvo postavilo spomenik.



#### 64. LEVSTIKOVA ULICA

1972/ 7 hišnih števil

Potek: Med Jurčičevo in Stritarjevo ulico na Recljevem (Žibertovem) hribu.

Nova ulica z vrstnimi hišami.

**Fran Levstik** (Spodnje Retje, 1831 – Ljubljana, 1887), pesnik, pripovednik, dramatik, kritik, jezikoslovec in politični publicist. Slodnjak je o njem zapisal (1932): »Levstik je vogelni kamen našega kulturnega življenja v drugi polovici 19. Stol., ki je z velikim duhovnim naporom nosil na sebi vso težo dviga najprvotnejših ljudskih kulturnih dobrin v naš književni jezik, v vse panoge slovstva, kakor tudi v politično borbo za ohranitev naše narodnosti.«  
Levstikovo ime nosijo šole in ulice c številnih slovenskih krajih.

#### 65. LINHARTOVA ULICA

1993/ 2 hišni številki

Potek: Del sedanje Sokolske ulice med Florijanovim trgom in Rozmanovo ulico.

**Anton Tomaž Linhart** (Radovljica, 1756 – Ljubljana, 1795), dramatik, pesnik in zgodovinar. Njegova komedija Ta veseli dan ali Matiček se ženi je doživela svojo prvo uprizoritev v Novem mestu /1848, 6. In 9. januarja).

#### 66. LIVADA

1992/ 1 hišna številka

Potek: Odcep proti skladišči podjetja Elektro Novo mesto v Bršljinu.

Ime je ledinskega izvora.

#### 67. LJUBLJANSKA CESTA

Pred 1892/ 176 hišnih števil

Potek: Od križišča pri Šmihelskem mostu do mestne meje pri Kamencah.

Preteklost Ljubljanske ulice je precej pestra. Prvotno je segala od Glavnega trga do Vrat; 1892 so jo podaljšali do tedanjega pokopališča na kapucinskem vrtu; 1903 so jo podaljšali proti železniški postaji, leta 1930 pa do mestne meje v Bršljinu (meja je bila na drugi strani železniške proge pri hiši št. 38; danes Kurivoprodaja). Leta 1952 so del od Glavnega trga do križišča s Seidlovo cesto (od 1955-1993 Cesta herojev) preimenovali v Cesto komandanta Staneta; preostali del je še vedno obdržal ime Ljubljanska cesta. Po izgradnji magistralne ceste Ljubljana – Zagreb (1958) je poglavitna cestna zveza z Ljubljano postala cesta skozi Bučno vas do priključka pri Karteljevem. Zato so Ljubljansko cesto prestavili semkaj in jo kasneje še dvakrat podaljšalo (1972 do carinarnice in javnih skladišč, 1975 pa do Cestnega podjetja). Z najnovejšim odlokom je Ljubljanska cesta podaljšana do mestne meje pri Kamencah.

Ime ima po smeri, ki vodi v Ljubljano.

#### 68. LOBETOVA ULICA

1970/ 44 hišnih števil

Potek: Splet ulic na Kodeljevem hribu v Žabji vasi.

**Dr. Feliks Lobe** (Ljubljana, 1894 – prav tam, 1970), strojni inženir, izumitelj, univ. profesor in akademik, častni doktor ljubljanske univerze. Doma iz žabje vasi; obiskoval novomeško gimnazijo. Je avtor več patentov (prvega je prijavil kot srednješolec); nestor slovenskih strojnikov ter ustanovitelj Fakultete za strojništvo v Ljubljani.

Leta 1993 je bil del Lobetove ulice med ulico Žabja vas in Cikavo vključen v novoimenovano Šentjernejsko cesto.

#### 69. LOČNA

Ulično ime za prej samostojno vaško naselje/ 32 hišnih števil

Potek: Levi odcep od Šmarješke ceste proti gozdu Brezovica.

Ločna je bila Novemu mestu priključena leta 1979. K Ločni sodijo tudi hiše na samem pod gozdom Brezovica (Šinkovec, Špehek, Šorn, Gričar). Leta 1896 je vas štela 23 hiš, danes sodi v tip obmestnega urbaniziranega naselja.

Leta 1993 je bil del hiš vključen v novoimenovano Šmarješko cesto.

#### 70. MAČKOVEC

Ulično ime za prej samostojno vaško naselje/ 9 hišnih števil

Do novejši dobe je bil Mačkovec gručasto naselje na terasi levega brega reke Krke; ob njem je bil leta 1958 zgrajen priključek na magistralno cesto Ljubljana-Bregana.

Staro ime: Mačkova vas. Sedanje ime je Mačkovec dobil ob prelomu stoletja. Takšno ime je bilo uradno ime kraja tudi med obema vojnama, po drugi svetovni vojni ga preimenujejo v Mačkovec pod Trško goro (brez vsake potrebe), leta 1979 pa je prenehala obstajati kot samostojno naselje, ker je bil priključen Novemu mestu.

Ime naselja je bilo ohranjeno le na desni strani; hiše na levi strani so leta 1970 vključili v ulico Pod Trško goro.

Upoštevač peticijo krajanov ulica Mačkovec po novem obsega pozidavo okoli cerkve, ostali del pa je bil preimenovan v Mlinarsko pot, Gregorčičevo ulico in Stražno.

#### 71. MAISTROVA ULICA

1970/ 21 hišnih števil

Potek: Nad Jakčevo ulico v Kandiji.

Ulica je nastala konec 60-ih let z gradnjo individualnih hiš na Recljevem hribu.

**Rudolf Maister-Vojanov** (Kamnik, 1874 – Unec pri Rakeku, 1934), general in pesnik. Njegove zasluge pri oblikovanju severne meje so neprecenljive. Ob prevratu je v nekaj dneh zasedel poleg Maribora vso severno jezikovno mejo od Podgore do Dravograda. Maistrova zasedbena meja je do malega še danes državna meja. Nameraval je zasesti preostalo s Celovcem vred, vendar mu je mlačnost ljubljanskih politikov to preprečila.

## 72. MARKLJEVA ULICA

1993/ 15 hišnih števil

Potek: Med Ljubljansko cesto in ulico Dolenje Kamence; prej del ulice Dolenje Kamence,

**Anton Markelj** (Bohinjska Bela, 1907 – Novo mesto, 1978), glasbenik, organist in pedagog. Poučeval je na gimnaziji in učiteljski v Novem mestu.

## 73. MEDIČEVA ULICA

1993/ 9 hišnih števil

Potek: levi odcep pred gostilno Drenik proti industrijskemu železniškemu tiru; prej del ulice Bršljin.

**Ivan Medic** (Birčna vas, 1894 – Novo mesto, 1950), predvojni podjetnik ter ustanovitelj Industrije perila Novo mesto, predhodnice tovarne Labod Novo mesto.

## 74. MEJ VRTI

1892/ 6 hišnih števil

Potek: Od Kosove ulice mimo muzeja do Polenškove hiše ter pešpot mimo poslopja Zavoda za socialno medicino in higieno Novo mesto in Pikove hiše do Kapiteljske ulice.

Pred vojno je ulica v svojem gornjem delu tekla naravnost mimo začasne mestne ubožnice (Školova hiša, danes Zavod za socialno medicino in higieno Novo mesto) med vrtovi (od tud tudi ime) do Križatijske, danes Kapiteljske ulice.

Po vojni (verjetno 1955, odloka ni) so ji priključili Školovo ulico (uličico brez hišne številke med ubožnico in Križatijsko ulico).

## 75. MESTNE NJIVE

1930 Na mestnih njivah; 1970 Mestne njive/ 27 hišnih števil

Potek: V treh krakih nad Cankarjevo in Lamutovo ulico ter posamezne hiše vrh hriba.

Preimenovanje po ledinskem imenu Mestne njive. Hkrati tudi sinonim za mestno četrt med gimnazijo in mestnim pokopališčem v Ločni.

Pred vojno je ulica obsegala sedem hiš, raztresenih na Mestnih njivah med Kapiteljskim hribom in mestnim znamenjem naj pokopališčem v Ločni. Leta 1965 je ulica zajemala štiri kmečke hiše na vrhu hriba. Do leta 1970 so nad Cankarjevo ulico zgradili 12 stanovanjskih blokov ter 11 družinskih hiš na bivšem Vasičevem vrtu. Začasno ime, uporabljeno v zazidalnem načrtu Mestne njive, je z odlokom leta 1970 postalo tudi uradno ime ulice. Danes je ulica v celoti pozidana.

## 76. MIRNOPEŠKA CESTA

1993/ brez hišne številke

Potek: Od križišča s severno obvoznico proti naselju Mirna peč (dl ceste še ni zgrajen).

Ime po smeri, ki vodi v Mirno Peč.

## 77. MLINARSKA POT

1993/ 17 hišnih števil

Potek: Od Šmarješke ceste proti nekdanjemu Germovemu mlinu; prej del ulice Mačkovec.

Ime po mlinu, ki so ga postavili lastniki gradu Bajnof; sedaj je v njem podjetje Termotehnika.

## 78. MUHABER

Ulično ime za prej samostojno vaško naselje/ 50 HIŠNIH ŠTEVILK

Potek: Med Bršljinom in Potočno vasjo.

Muhaber je razloženo naselje, ki je bilo Novemu mestu priključeno leta 1979. Zaradi nepreglednosti je raziskovalna skupina predlagala delitev na dve ulici, česar pa krajanji niso sprejeli.

## 79. MUŠIČEVA ULICA

1993/ 7 hišnih števil

Potek: od ulice Valantičevo ob tovarni IMV do Gubčeve ulice; med 1961-1993 Kotarjeva ulica.

**Marjan Mušič** (Kandija pri Novem mestu, 1904 – Ljubljana, 1980), arhitekt, konservator, univerzitetni profesor in akademik. Vodil obnovo Novega mesta 1950-1953.

## 80. MUZEJSKA ULICA

1955/ 7 hišnih števil

Potek: od Glavnega trga mimo muzeja do kapiteljske ulice.

Prejšnje ime: Križatijska ulica (1892)

Ime po Dolenjskem muzeju (1950), ki je dobil svoje prostore v Križatiji, nekdanji komendi nemškega viteškega reda.

## 81. NAHTIGALOVA ULICA

1993/ prej del ulice Košenice

Potek: tretji pravokotni trak od ulice Košenice.

**Dr. Rajko Nahtigal** (novo mesto, 1877 – Ljubljana, 1958), jezikoslovec, univerzitetni profesor in akademik. Prvi predsednik Slovenske akademije znanosti in umetnosti.

#### **82. NA LAZU**

1970/ 35 hišnik številka

Potek: V Žabji vasi med Potjo na Gorjance in Drejčetovo potjo

Ime je ledinskega izvora.

#### **83. NA LOKO**

1892/ 2 hišni številki

Potek: Od Novega trga do športnih igrišč na Loki.

Loka je staro ledinsko ime za terasast svet tik nad reko Krko.

#### **84. NAD MLINI**

1955/ 75 hišnih številka

Potek: Med Kandijsko cesto, potokom Težko vodo in Smrečnikovo ulico.

Ulica Nad mlini je nastala iz dela Resljeve ceste, ki je vodil iz spodnje Kandije proti mlinom ob potoku Težka voda.

#### **84. NA TRATAH**

1970/ 24 hišnih številka

Potek: Od Lobetove ulice proti gozdu Osredok v Žabji vasi.

Ime je povzeto po tamkajšnjem ledinskem imenu Trate.

#### **86. NA ŽAGO**

1955/ 1 hišna številka

Potek: Odcep od Ulice talcev proti nekdanji Seidlovi žagi ob reki Krki, po kateri je ulica dobila tudi svoje ime.

#### **87. NOVI TRG**

1955/ 5 hišnih številka

Trg med Seidlovo cesto, Rozmanovo ulico in ulico Na Loko.

Novi trg je nastal iz Kettejevega parka in Kapucinskega trga.

V letih 1952-1955 se je uradno imenoval Titov trg.

Zaradi gradbenih posegov v ta dragoceni mestni prostor je podoba parka izgubil, podobe trga pa tudi ni dobil. Najprej so tod zgradili poslopje za komando novomeške garnizije, nato poštno poslopje in dom JLA, seda pa že nekaj let gradijo trgovsko-poslovni objekt s podzemnimi garažami.

#### **88. OB POTOKU**

1986/ 22 hišnih številka

Potek: Levo od Belokranjske ceste proti betonarni in proti zaselku Brezje.

Imenuje se po bližnjem potoku Težka voda. Prej del Gotne vasi.

#### **89. OB TEŽKI VODI**

1970/ 73 hišnih številka

Potek: Od ulice Šmihel do odcepa proti Jedinščici.

Ulica je nastala iz delov naselij Šmihel in Regrča vas. Ob poimenovanju leta 1970 je obsegala le tisti del, ki je poprej sodil k Šmihelu (do križišča z ulico K Roku in Finžgarjevo ulico po sedanjem stanju), nato pa so jo dvakrat podaljšali (1980 in 1986).

Hkrati ulica Ob Težki vodi povezuje Šmihel in Jedinščico.

#### **90. PADERŠIČEVA ULICA**

1955/ 36 hišnih številka

Potek: V več krakih med Trdinovo, Skalickega in Adamičevo ulico.

Do 1955 del Prešernove ulice.

**Vinko Paderšič - Batreja** (Tržič pri Trstu, 1916 – Beceletova jama, 1942), profesor slavistike in narodni heroj. Gimnazijo je obiskoval v Novem mestu. Diplomiral 1941, vendar službe ni dobil, ker se je začela vojna. Aktivno delal za OF (bil je krščanski socialist) in med prvimi odšel v partizane. Obkoljen od nasprotnikov se je po brezupnem odporu v Beceletovi jami sam ustrelil. Bil je tudi jamar in novomeško jamarsko društvo nosi njegovo ime.

#### **91. PODBEVŠKOVA ULICA**

1993/

Potek: desno od Šentjernejske ceste – del obrtniške cone, ki je še v izgradnji.

**Anton Podbevšek** (Novo mesto, 1896 – Ljubljana, 1981), pesnik in publicist. Vidno vlogo je imel v času novomeške pomladi.

## 92. POD TRŠKO GORO

1970; prej Mačkovec/ 98 hišnih števil

Potek: Obrtno-stanovanjska cona v Mačkovcu na levi strani Šmarješke ceste.

Ime po Trški gori, kjer so Novomeščani od nekdaj imeli svoje vinograde. Ime ni čisto upravičeno, ker je od tod do Trške gore kar daleč.

## 93. POVHOVA ULICA

1993/ 9 hišnih števil

Potek: Med Straško cesto in Cegelnico.

**Jožko Povh** (Mirna Peč, 1897 – prav tam, 1983), krojaški mojster in podjetnik. Soustanovitelj tekstilne tovarne, katere naslednica je tovarna Novoteks.

## 94. POT NA GORJANCE

1970/ 36 hišnih števil

Potek: V dveh krakih med ulico Žabja vas in Agroservisom.

Ime po priljubljeni planinski smeri na Gorjance. Ob poimenovanju je še obstajal odcep od glavne ceste skozi Žabjo vas pri hiši Alojza Župevca, Žabja vas št. 16. Po izgradnji vzhodne obvoznice in ureditvi novega križišča v Žabji vasi (1978) je dostop do ulice možen le z Belokranjske ceste prek ulice Na Lazu.

Zaradi večje preglednosti je bil leta 1993 en krak poimenovan Knafelčeva ulica.

## 95. POTOČNA VAS

Ulično ime za prej samostojno vaško naselje/ 41 hišnih števil

Razloženo naselje med Muhaberjem in Dolenjimi Kamencami na desnem bregu Bršljinskega potoka. Priključeno Novemu mestu 1979.

## 96. PREŠERNOV TRG

1955/ 12 hišnih števil

Potek: Trg pred Domom kulture ter dosedanji Kidričev trg.

**Dr. France Prešeren** (Vrba, 1800 – Kranj, 1849), največji slovenski pesnik. Čeprav živi Prešeren v naši literaturi in zavesti kot lirik, je s svojimi Poezijami odločilno vplival na našo narodno prebujo ter določila in utemeljil naše pravice do samostojnega in enakopravnega kulturnega, socialnega in političnega življenja. Njegova Zdravljica je z osamosvojitvijo Slovenije postala državna himna.

Ponatis Prešernovih poezij je načrtoval tudi novomeški tiskar Janez Krajec, vendar mu ga je Fran Levstik odsvetoval.

Velika Prešernova ljubezen Primičeva Julija je med leti 1850-1864 živela v Novem mestu. Pokopana je na šmihelskem pokopališču.

Leta 1993 je bilo delu Prešernovega trga vrnjeno prejšnje ime (Florijanov trg), hkrati pa je bil vanj vključen Kidričev trg.

## 97. PRISOJNA POT

1955/ 16 hišnih števil

Potek: Med Seidlovo cesto in Cankarjevo ulico.

Pred poimenovanjem je bila sprehajalna pot, ki je vodila od Ceste herojev na Marof. Leta 1965 so ji začasno priključili vrstne hiše med Koštalovo in Cankarjevo ulico, uradno pa je dobila svoj sedanji obseg z odlokom leta 1970.

## 98. PUGLJEVA ULICA

1930/ 5 hišnih števil

Potek: Od Kandijskega mostu navzdol do Župančičevega sprehajališča ob reki Krki.

Prejšnje ime: Vodna ali Karlovška cesta (ker je vodila do Vodnih ali Karlovških vrat, od tu dalje pa je preko Krke vodil lesen most na kandijsko stran).

**Milan Pugelj** (Kandija, 1883 – Ljubljana, 1929), pisatelj, pesnik in časnikar. Gimnazijo je obiskoval v Novem mestu, nato je bil časnikar, tajnik Maticе Slovenske, tajnik Narodnega gledališča v Ljubljani, pobudnik za ustanovitev Društva slovenskih književnikov (1920) in njegov prvi tajnik. Kot poklicni pisatelj je trpel pomanjkanje, kar je zakrivilo njegovo prezgodnjo smrt.

## 99. RAGOVO

Ulično ime za prej samostojno vaško naselje/ 27 hišnih števil

Gručasto naselje na desnem bregu reke Krke severovzhodno od Novega mesta. K Ragovemu sodi tudi bližnji zaselek Graben. Ragovo je bilo Novemu mestu priključeno leta 1979.

## 100. RAGOVSKA ULICA

1930/ 46 hišnih števil

Potek: Od križišča pri Kandijem mostu proti Ragovemu.

Do imenovanja je bila Ragovska ulica del Kandije. Obseg ulice se je znatno poveča z izgradnjo stanovanjske soseske in otroškega vrtca v letih 1973-1975.

1930-1955 Ragovska cesta, od 1955 dalje Ragovska ulica.

### 101. REGRČA VAS

Ulično ime za prej samostojno vaško naselje/ 41 hišnih števil

Uradna priključitev Novemu mestu leta 1979.

Potek: Od konca ulice Ob težki vodi proti jugu.

Ob popisu prebivalstva leta 1869 je vas štela le 21 hiš, leta 1981 pa skoraj 200 (vsa pozidava med Šmihelom in Jedinščico). Nepreglednost je narekovala uvedbo ulic. Do prvega poimenovanja je prišlo 1970, ko sta bili uvedeni ulica K Roku in ulica Ob Težki vodi nato leta 1980, ko je bila uvedena Ulica 12. Udarne brigade, ulica Ob Težki vodi pa podaljšana, ter leta 1986, ko sta bili uvedeni Vidmarjeva in Runkova ulica, ulica Ob Težki vodi pa je bila znova podaljšana. S to zadnjo spremembo je ulica Regrča vas dobila svoj današnji obseg.

### 102. RESLJEVA ULICA

1955/ 7 hišnih števil

Med 1930-1955 Resljeva cesta, še prej del Kandije.

Potek: Od Kandijske ceste do križišča Trdinove in Smrečnikove ulice, kjer se ulica slepo konča.

Ob poimenovanju je Resljeva cesta obsegala še en krak, ki je vodil iz spodnje Kandije proti mlinom na Težki vodi. Leta 1955 je bil ta krak preimenovan v ulico Nad mlini.

**Josef Ressel** (Chrudim na Češkem, 1793 – Ljubljana, 1857), gozdarski inženir in izumitelj. Med leti 1817-1820 je bil distriktni gozdar pri posestvu študijskega zaklada v Pleterjah, kjer se je naučil slovenskega jezika. Tu je delal tudi prve poizkuse. Najbolje je znan kot izumitelj ladijskega vijaka (1827), patentiral pa je tudi kroglične ležaje (1826), hidravlični parni stroj (1827) in valjni mlin (1827). Na samostanskem poslopu v Pleterjah je v njegov spomin vzdana plošča.

### 103. ROZMANOVA ULICA

1993/ 29 hišnih števil

Glej Cesta komandanta Staneta.

### 104. SAVINŠKOVA ULICA

1993/

Potek: Desno od Šentjernejske ceste na območju obrtniške cone na Cikavi (v izgradnji).

**Jakob Savinšek** (Kamnik, 1922 – Kircheim v Nemčiji, 1961), akademski kipar. Precej dela I v Novem mestu (Dolenjski partizani, Talec, doprsna kipa J. Trdine in D. Ketteja) ter v Beli krajini. Tudi avtor več portretov pomembnih Slovencev.

### 105. SEIDLOVA CESTA

1993/ 62 hišnih števil

Potek: Od novega vozlišča pri Šmihelskem mostu do Ločenskega mostu.

**Ferdinand Seidl** (Novo mesto, 1856 – prav tam, 1942), profesor naravoslovja, raziskovalec in akademik. Služboval je v Krškem in Gorici, po upokojitvi (1915) bival v Novem mestu. Vodilni naravoslovec svojega časa v Sloveniji; objavil več knjig ter več sto člankov s področja geologije, meteorologije in botanike. Organizator planinskega življenja v Novem mestu ter predsednik tukajšnje Narodne čitalnice.

V letih 1930-1955 se je ta cesta imenovala po F. Seidlu, nato pa so jo preimenovali v Cesto herojev.

### 106. SEVERNA CESTA

1993/ bodoča severna obvoznica

Potek: Med Ločenskim mostom in Bučno vasjo.

Poimenovanje Rudolfova cesta so udeleženci javnih obravnav odklonili. Povezovalne ceste kot glavne prometnice Novega mesta naj bi imele slovenska imena. Zato je Geodetska uprava predlagala, da se obvoznice poimenuje Severna, Vzhodna in Južna cesta.

### 107. SKALICKEGA ULICA

1930/ 10, prej del Kandije

Potek: Od Trdinove ulice desno mimo grmskega gradu do železniške postaje tovarne IMV.

Med 1930-1955 se je imenovala Skalickijeva cesta, zajemala pa je vso dolžino med Karlovško cesto in gradom Grm. Levi del med Trdinovi ulico in Karlovško cesto je bil leta 1955 preimenovan v Gubčevo ulico, desni del pa v Skalickega ulico.

Bohuslav Skalicky (Cerekvice na Češkem, 1872 – Novo mesto, 1926), vinogradniški in kletarski strokovnjak ter pisec knjig in člankov o vinogradništvu in kletarjenju. V letih 1921-1926 je bil ravnatelj Kmetijske šole Grm.

### 108. SLANČEVA ULICA

1970/ 8 hišnih števil

Potek: Vrstne hiše med Kandijsko cesto in Maistrovo ulico.

**Dr. Karel Slanc** (Laško, 1851 – Novo mesto, 1916), publicist, politik in propagator socializma. Od 1884 pa do svoje smrti odvetnik v Novem mestu. Slanc sodi med najbolj plodne slovenske publiciste, v ospredju njegovega zanimanja je bilo agrarno vprašanje slovenskega in še posebej dolenskega podeželja. Je pionir socialističnih misli na slovenskih tleh; gmotno je podpiral Ivana Cankarja v njegovih dunajskih letih. V letih 1885-1886 je izdajal list Resni glasovi.

### 109. SMREČNIKOVA ULICA

1993/ 53 hišnih števil

Potek: Od Trdinove ulice do ulice Šmihel.

Prejšnje ime: Kristanova ulica (1955).

**Dr. Ivo Smrečnik** (Ljubljana, 1908 – Pariz, 1972), fiziolog in primarij, zaslužen za ustanovitev pljučnega oddelka v Novem mestu. Med ljudmi je bil zelo priljubljen.

#### 110. SOKOLSKA ULICA

1930; prej Čitalniška ulica (1892)/ 7 hišnih števil

Potek: Od Kandijskega mostu mimo Jakčevega in Narodnega doma do Florijanovega trga.

Ime po sokolski organizaciji, ki so jo v Novem mestu ustanovili že 1887. Leta 1925 je dotedanji Narodni dom prešel v last Dolenjskega Sokola (razpuščen 1941).

#### 111. STRAŠKA CESTA

1993/

Potek: Od bodočega križišča pri Muhaberju proti Prečni.

Ime po smeri, ki vodi v Stražo.

#### 112. STRAŽNA

1993/ 15 hišnih števil

Potek: Levo nad magistralno cesto Ljubljana-Bregana; prej del ulice Mačkovec.

Ime je ledinskega izvora.

#### 113. STRELIŠKA ULICA

1892/ 4 hišne številke

Potek: Od Vrhovčeve do Šolske ulice.

Ime po strelišču, ki je bilo v rabi še pred II. vojno.

#### 114. STRITARJEVA ULICA

1972/ 5 hišnih števil

Potek: Na Recljevem (Žibertovem) hribu zadnji odcep od Tavčarjeve ulice.

**Josip Stritar** (Podsmreka pri Velikih Laščah, 1836 – Rogaška Slatina, 1923; pokopan v Ljubljani), pesnik, pripovednik, kritik in slovstveni preroditelj. Poleg Levstika in Jurčiča najpomembnejša osebnost slovenskega kulturnega življenja v drugi polovici 19. stoletja.

#### 115. STRMA POT

1955?/ 1 hišna številka

Potek: Od Prešernovega trga proti proštiji.

Prejšnje ime: Strma steza (1892; ljudsko Mačkina gasa).

Odloka o spremembi imena ni. Verjetno je do popravka imena prišlo 1955.

#### 116. STROJARSKA POT

1955/ 3 hišne številke

Potek: Od Šolske ulice proti nekdanji strojarni nad reko Krko.

Prejšnje ime: V mlin (1930), še prej dve ulici: Nad mlinom in Strojarska pot (1892).

#### 117. ŠALIJEVA ULICA

1993/ 27 hišnih števil

Potek: Pred 1993 del ulice Brod.

**Severin Šali** (Podlisec pri Dobrničju, 1911 – Novo mesto, 1992), pesnik in prevajalec. Prešernov in Trdinov nagajenec.

#### 118. ŠEGOVA ULICA

1975/ 92 hišnih števil

Potek: Med ulico Drska in Bajčevo ulico.

**Franc Andrej Šega** (Novo mesto, 1711 – München, 1787), graver, medaljer in slikar. Graverstva se je izučil pri svojem očetu, ki je bil puškar in orožar v Novem mestu. Nato se je izpopolnjeval v tujini in 1751 postal dvorni medaljer bavarskih knezov. Največ je dosegel na področju medaljerstva – po kvaliteti je sodil v sam evropski vrh takratnega časa.

Zaradi večje preglednosti je bil leta 1993 krak, vzporeden z železniško progo, preimenovan v Westrovo ulico. Hkrati je bila Šegova ulica podaljšana do Bajčeve ulice (meja je železniška proga).

#### 119. ŠENTJERNJESKA CESTA

1993/ 20 hišnih števil

Potek: Od križišča v Žabji vasi do mestne meje pri Smolenji vasi.

Ime po smeri, ki vod v Šentjernej.

## 120. ŠKOLOVA ULICA

1993/ 10 hišnih števil

Potek: Zadnji odcep od novoimenovane Smrečnikove ulice pred potokom Težka voda.

**Oton Škola** (Novo mesto, 1805 – Trsat, 1879), frančiškan ter misijonar v Severni Ameriki, pisatelj in slikar. V Severni Ameriki Baragov pomočnik, med drugim je sestavil izviren slovar indijanskega jezika. Njegov akvarel Pogled na Novo mesto iz 1836 hrani Dolenjski muzej.

## 121. ŠKRABČEVA ULICA

1993/ prej del ulice Košenice

Potek: Prvi pravokotni krak od ulice Košenice.

Poleg Vavpotičeve ulice edina prestavljena ulica. Razlogov za prestavitev je bilo več, najpomembnejši pa je bil nenavaden potek dosedanje Škrabčeve ulice (od Glavnega trga navzgor brez hišne številke, nato je sekala Prešernov trg in se končala pri kapiteljskih stopnicah z dvema hišnima številka).

**Stanislav (Anton) Škrabec** (Hrovača pri Ribnici, 1844 – Ljubljana, 1918), jezikoslovec in nabožni pisatelj. Med 1868-1870 profesor-pripravnik na frančiškanski gimnaziji v Novem mestu. Poleg Frana Ramovša naš največji jezikoslovec – slovenist.

## 122. ŠMARJEŠKA CESTA

1993/ 32 hišnih števil

Potek: Od Ločenskega mostu do mestne meje pri Lešnici.

Vpadnica je dobila ime po smeri, ki vodi v Šmarješke Toplice.

## 123. ŠMIHEL

Ulično ime za prej samostojno vaško naselje/ 80 hišnih števil

Potek: Od osnovne šole Šmihel do železniške čuvajnice na drugi strani proge Novo mesto-Karlovac.

V zgodovinskih virih omenjen prej kot Novo mesto (1296). V avstrijski dobi in do 1945 sedež občine Šmihel-Stopiče. Priključen Novemu mestu 1979. Staro središče Šmihela je bilo okoli cerkve sv. Mihaela. Po II vojni je naselje doživelo močno pozidavo, zato so se 1970 odločili za uvedbo uličnega sistema. Poslej je Šmihel zajemal hiše ob cesti Novo mesto-Birčna vas, priključili pa so mu tudi romsko naselje ob poti v Brodski gozd.

## 124. ŠMIHELSKA CESTA

1930/ 20 hišnih števil (neuradno 1952-1955 Kardeljeva cesta)

Pred 1930 del Kandije.

Potek: Od novoimenovane Kandijske ceste do Šmihela.

Ime po Šmihelu.

## 125. ŠOLSKA ULICA

1930/ 18 hišnih števil

Potek: Od Jenkove ulice do sodišča.

Prejšnje ime: Nad mlinom in Pred vojašnico (1892).

Leta 1930 so dotedanjo Šolsko ulico, ki je tekla od Glavnega trga mimo stare gimnazije, preimenovali v Jenkovo ulico, ulici Nad mlinom in Pred vojašnico pa so preimenovali v Šolsko ulico. Preimenovanje je bilo upravičeno, ker so tamkaj včasih stanovali dijaki.

## 126. ŠUKLJETOVA ULICA

a) 1930-1955/ 28 hišnih števil

Potek: V spodnji Kandiji od Kandijskega mostu mimo Šukljetovega gradiča Kamen in bolnišnice Usmiljenih bratov do mestne meje.

Do leta 1930 del Kandije. Leta 1955 so Šukljetovo cesto preimenovali v Partizansko cesto, leta 1933 pa je bila Partizanska cesta vključena v Kandijsko cesto.

b) 1970/ 30 hišnih števil

Potek: Med ulico Šmihel, Krallovo ulico in ulico Ob Težki vodi.

Pred 1970 del Šmihela. S poimenovanjem te ulice je bila po 15 letih popravljena krivica do tega, za Novo mesto in Dolenjsko izredno zasluženega moža.

**Fran Šuklje** (Ljubljana, 1849 – Novo mesto, 1935), profesor zgodovine in zemljepisa, dvorni svetnik in kranjski deželni glavar. Mnogo je storil za izgradnjo dolenjske železnice (1894), dosegel premestitev vinarsko – sadjarske šole iz Slapa pri Vipavi v Novo mesto (1885) itd. Znatno del življenja je preživel na svojem gradiču v Kamnu v Kandiji (danes je v njem pljučni oddelek novomeške bolnišnice).

## 127. TAVČARJEVA ULICA

a) 1930-1955/ 10 hišnih števil

Potek: Stara cesta Novo mesto-Ljubljana, ki je vodila od križišča pri Ferliču čez Kapiteljski hrib do Bršljina.

Med 1892-1930 se je imenovala Stara cesta. Leta 1955 so jo preimenovali v Kettejev drevored.

b) 1972/ 3 hišne številke

Potek: Od Ulice Marjana Kozine dalje.

**Dr. Ivan Tavčar** (Poljane nad Škofjo Loko, 1851 – Ljubljana, 1923), odvetnik, pisatelj in politik. Ljubljanski župan 1911-1921, deželni in državni poslanec, soustanovitelj Mestne hranilnice v Ljubljani ter Ljubljanske kreditne banke, častni meščan šestih slovenskih mest. V letih 1867-68 je bival pri stricu Antonu Tavčarju, takrat župniku na Raki, ter obiskoval 4. In 5. Razred frančiškanske gimnazije v Novem mestu.

#### 128. TOPLIŠKA CESTA

1993/ 3 hišne številke

Potek: Od Šmihelskega mostu v smeri proti Dolenjskim Toplicam.

Prejšnje ime: Roška cesta.

Ime po Dolenjskih Toplicah, kamor so Novomeščani od nekdaj radi hodili.

#### 129. TRDINOVA ULICA

1930/ 47 hišnih številke

Potek: Od Kandijskega mostu do tovarne IMV.

Trdinova ulica (do 1955 cesta) je ena redkih novomeških ulic, ki ima danes krajši obseg kot ob poimenovanju. Več desetletij je segala vse do Gotne vasi, kjer je bila mestna meja. S širitvijo tovarne IMV so jo leta 1979 skrajšali skoraj za polovico. Leta 1986 so ostanek Trdinove ulice nasproti Gotne vasi (obrat tovarne Novoles, avtokleparstvo Modic...) vključili v novoimenovano Belokranjsko cesto.

**Janez Trdina** (Mengeš, 1830 – Novo mesto, 1905), profesor zgodovine in zemljepisa ter pisatelj. Mnogo je pisal o Dolenjcih in njihovih navadah. Najbolj so znane njegove Bajke in povesti o Gorjancih. V spomin nanj je bil na pobudo prof. Ferdinanda Sedla najvišji vrh Gorjancev preimenovan v Trdino vrh (1921). Znatno del življenja je preživel v Novem mestu, pokopan pa je na pokopališču v Ločni.

#### 130. TRUBARJEVA ULICA

1955/ 3 hišne številke

Potek: Od Rozmanove ulice za hotelom Metropol do Kapiteljske ulice.

Prejšnje ime: Proštjska ulica (1892), še prej Nikolausgasse.

**Primož Trubar** (Raščica, 1508 – Derendingen na Nemškem, 1586), utemeljitelj slovenskega knjižnega jezika in slovenske književnosti. Verski reformator. Leta 1547 je župnikoval v Šentjerneju. Trubar je nedvomno osrednja osebnost slovenskega protestantizma, njegovo delo pa prvi in hkrati odločilni korak k formiranju slovenske nacionalne zavesti.

#### 131. TRŽIŠKA ULICA

1993/ 11 hišnih številke; prej del ulice Velika Bučna vas

Potek: Od ulice Velika Bučna vs v smeri proti gozdčku Tržič.

Ime je ledinskega izvora; predlagali so ga krajan.

#### 132. TURKOVA ULICA

1993/ 13 hišnih številke; prej del ulice Velika Bučna vas

Potek: desni odcep z Ljubljanske ceste proti ulici Župnca.

**Dr. Alojzij Turk** (Verdun pri Stopičah, 1893 – Novo mesto, 1944), literarni zgodovinar, profesor na novomeški gimnaziji in publicist.

#### 133. ULICA DANILA BUČARJA

1972/ 26 hišnih številke

Potek: Nad OŠ Bršljin.

**Danilo Bučar** (Črnomelj, 1896 – Ljubljana, 1971), skladatelj in gledališki organizator. Glasbeno se je izobraževal pri Ignaciju Hladniku.

#### 134. ULICA ILKE VAŠETOVE

1970/ 27 hišnih številke

Potek: Na Recljevem hribu vzporedno z Ulico Milana Majcna.

**Ilika Vašte** (Novo mesto, 1891 – Ljubljana, 1967), učiteljica in pisateljica. Rodnemu Novemu mestu je posvetila svoje tri zadnje romane: Gričarji, Upor in Izobčenec.

#### 135. ULICA IVANA ROBA

1970/ 52 hišnih številke

Potek: Nad ulico Gotna vas v dveh krakih.

**Ivan Rob** (Trst, 1908 – Ligojna pri Vrhniku, 1943), pesnik, humorist in partizanski kulturni delavec. Julija 1942 je odšel v partizane, sestavil kulturno-umetniško skupino ter z njo nastopal po Dolenjskem. Januarja 1943 so ga ujeli Italijani in ga 12. Februarja 1943 ustrelili v Ligojni pri Vrhniku.

#### 136. ULICA MARJANA KOZINE

1970/ 70 hišnih številke

Potek: Nad Ragojsko ulico na Žibertovem hribu.



**Marjan Kozina** (Novo mesto, 1907 – prav tam, 1966), skladatelj, kritik, prevajalec, publicist in akademik. Gimnazijo je obiskoval v Novem mestu, nato študiral na Dunaju in v Pragi. Živel je v Mariboru, Beogradu in Ljubljani. V Novo mesto se je vedno rad vračal, žal pa je simfonija, ki jo je posvetil Novemu mestu, ostala nedokončana. Najpomembnejša dela: opera Ekvinocij, Simfonija v štirih stavkih: Ilova Gora, Padlim, Bela krajina in Proti morju. Kozina je tudi avtor glasbe za filme Na svoji zemlji, Kekec in Dolina miru.

### 137. ULICA MILANA MAJCNA

1970/ 19 hišnih števil

Potek: Nad Kandijsko cesto.

**Milan Majcen** (Šentjanž, 1914 – Murence pri Šentjanžu, 1941), natak. Od ustanovitve OF je bil vnet aktivist v Ljubljani, nato pa ustanovitelj Mokronoške čete. Padel je v neenakem boju z Nemci. Narodni heroj.

### 138. ULICA MIRANA JARCA

1970/ 41 hišnih števil

Potek: V več krakah levo od Šmihelske ceste med bolnišnico in Lebanovo ulico.

**Miran Jarc** (Črnomelj, 1900 – Pugled, 1942), pesnik, dramatik in esejist. Gimnazijo je obiskoval v Novem mestu in se tu spoprijateljil z Božidarjem Jakcem. Po okupaciji se je vključil v OF. Padel je med veliko italijansko ofenzivo na Pugledu v Kočevskem Rogu. Mestu svoje mladosti se je oddolžil z romanom Novo mesto. Po njem nosi ime novomeška študijska knjižnica.

### 139. ULICA SLAVKA GRUMA

1975/ 70 hišnih števil

Potek: Blokovsko naselje med Drsko in Brodom.

**Slavko Grum** (Šmarno pri Litiji, 1901 – Zagorje ob Savi, 1949, pokopan na šmihelskem pokopališču), zdravnik, dramatik in pripovednik. V Novem mestu je v letih 1911-1919 obiskoval gimnazijo. Njegovo najpomembnejše delo je drama Dogodek v mestu Gogi.

### 140. ULICA STARE PRAVDE

1972/ 30 hišnih števil

Potek: V Bučni vasi levo od stikališča z Ulico Danila Bučarja.

Ime v spomin na slovenske kmečke upore.

### 141. ULICA TALCEV

1955/ 16 hišnih števil

Potek: Od Rozmanove ulice mimo gostinske in ekonomske šole od Seidlove ceste.

Prejšnja imena: Ločenska cesta (1930), Proti Ločni (1892) in Celjska cesta (pred 1892).

Kolektivno ime v spomin na žrtve fašističnega nasilja 1941-1945.

### 142. VALANTIČEVO

1955/ 26 hišnih števil

Potek: Več malih ulic za osnovno šolo Grm.

Med 1930-1955 del Prešernove ulice, še prej del Kandije.

Ime v spomin na strahoten zločin, ki so ga storili domobranci v noči od 22. Na 23. Decembar 1943 nad Valantičevo družino, ko so ubili očeta Alojzija, ženo Marijo ter njuna otroka hčer Almo in sina Alojzija, trupa pa pometali v Krko.

### 143. VANDOTOVA ULICA

1972/ 13 hišnih števil

Potek: Med Cesto brigad in Ulico Stare pravde.

**Josip Vandot** (Kranjska Gora, 1884 – Trnjanska Kuta pri Slavonskem Brodu, 1944), železničarski uslužbenec in mladinski pisatelj. Dijak novomeške gimnazije 1896-1905. Želel je študirati medicino, vendar je moral v službo (v družini je bilo 12 otrok). V nadaljnjem življenju ni imel sreče ne s službo ne z zdravjem. Malo pred okupacijo se je preselil v Maribor. Po zasedbi so ga Nemci aretirali, mu odvzeli vse imetje, obsežno knjižico pa zažgali. Junija 1941 so ga z družino vred izgnali najprej v Slavonsko Požego, nato v Brčko in nazadnje v Turbe pri Travniku, od koder se je sam umaknil v Slavonski Brod. Zaradi bombardiranja tamkajšnjega železniškega križišča se je preselil v Trnjansko Kuto, kjer ga je dohitela smrt. Z literarnim delom je začel kot petošolec v Novem mestu, najbolj pa so znane njegove povesti o Kekcu.

### 144. VAVPOTIČEVA ULICA

a) 1930-1993/ 1 hišna številka. Ulica je bila prestavljena zaradi neizrazitega poteka.

Potek: Pešpot med Kastelčevo in Vrhovčevo ulico.

Prejšnje ime: Prečna ulica (1892).

b) 1993/ 10 hišnih števil

Potek: Desni odcep pri trgovini KZ Krka proti Tovarni obutve; prej del ulice Bršljin.

**Janez Vavpotič** (Kranj, 1846 – Novo mesto, 1942), dolgoletni novomeški zdravnik. Med ljudmi je bil zelo priljubljen, novomeške in okoliške reveže je pogosto zdravil brez plačila. J. Vavpotič je oče znanega slovenskega slikarja, ilustratorja, scenografa ter avtorja prve slovenske znamke (1919; Verigar) Ivana Vavpotiča.

#### 145. V BREZOV LOG

1970/ 68 hišnih števil

Potek: Več malih ulic med Ljubljansko cesto in Cesto Brigad.

Ime po bližnjem gozdu Brezovica.

#### 146. VELIKA BUČNA VAS

Ulično ime za prej samostojno vaško naselje/ 11 hišnih števil

Potek: Desni odcep z Ljubljanske ceste nasproti Cestnega podjetja.

Veliko Bučno vas so mestu priključili leta 1979 brez uvedbe uličnega sistema in preštevilčevanja. Zato sta bili v letu 1993 tamkaj uvedeni novi ulici: Tržiška in Turkova ulica. Ime Velika Bučna vas je ohranjeno v starem delu.

#### 147. VIDMARJEVA ULICA

1986/ 32 hišnih števil

Prej del Regrče vasi.

Potek: Med ulico Ob Težki vodi in Finžgarjevo ulico.

Nova ulica z enodružinskimi hišami. Ulica je bila poimenovana po dr. Milanu Vidmarju, in sicer na pobudo petih tamkaj stanujočih hišnih lastnikov, zaposlenih pri Elektro Novo mesto. Ob uvedbi uličnega sistema v Regrči vasi leta 1986 so menili, da je po političnih imenovanjih že preveč ulic, zato so si raje izbrali znanstvenika.

**Dr. Milan Vidmar** (Ljubljana, 1885 – prav tam, 1962), elektrotehnik, šahist in filozof. Tudi akademik, rektor ljubljanske univerze in dolgoletni univerzitetni profesor. Brat Josipa Vidmarja. V Novem mestu je v šolskem letu 1902/3 obiskoval 8. Razred klasične gimnazije ter opravil maturo.

#### 148. VODNIKOVA ULICA

1993/ 10 hišnih števil

Potek: Odcep iz Potočne vasi proti Brezju; prej del Potočne vasi.

**Valentin Vodnik** (Zgornja Šiška, 1758 – Ljubljana, 1819), pisatelj, pesnik ter izdajatelj prvega slovenskega časnika »Lublanske Novize«. Nekaj časa se je šolal tudi v Novem mestu pri frančiškanih.

#### 149. VOLČIČEVA ULICA

1930; pred tem del Kandije/ 49 hišnih števil

Potek; Nad kandijsko postajo vzporedno z železniško progo.

**Dr. Edvard Volčič** (Senožeče, 1858 – Novo mesto, 1911), jurist, sodni svetnik in pravni pisatelj. Služboval je na Dolenjskem, od tega največ v Novem mestu. Rad se je vključeval v kulturno-posvetno delo, med drugim je v Novem mestu ustanovil samostojno šolo Glasbene matice (1898). Velike zasluge ima pri izdaji avstrijskih zakonov v slovenskem jeziku. Veljal je za vestnega sodnika in vedno zahteval, da mora tožitelj dokazati krivdo, ne pa obtoženec nedolžnost.

#### 150. VORANČEVA ULICA

1993/ pred tem del ulice Košenice

Potek: Prvi desni slepi krak od ulice Košenice.

**Lovro Kuhar – Prežihov Voranc** (Kotlje, 1893 – Maribor, 1950), pisatelj in esejist. V svojih delih je odlikoval zlasti socialno stisko koroških ljudi. Med presunljive popotne zapise sodi tudi »Od Mokronoga do Pijane gore«, kjer je izvrstno opisal vso stisko in bedo dolenjskega podeželja.

#### 151. V RAGOV LOG

1955/ 4 hišne številke

Potek: V Kandiji ob Krki proti Ragovemu logu.

Ime po bližnjem gozdčku in priljubljenem sprehajališču Ragovemu logu.

#### 152. VRHOVČEVA ULICA

1930; prej Dolga ulica (1892)/ 17 hišnih števil

Potek: Od Germove ulice do Rozmanove ulice.

**Ivan Vrhovec** (Ljubljana, 1853 – prav tam, 1902), profesor zgodovine, zemljepisa in slovenskega jezika. Med 1886-1897 poučeval na novomeški gimnaziji. Za Novo mesto je posebnega pomena njegova Zgodovina Novega mesta (1891). Napisal je tudi vrsto člankov in zgodovinskih drobcev o Dolenjski in Novem mestu. Mnogo se je udeleževal v novomeški narodni čitalnici kot dramaturg, režiser in igralec.

#### 153. VZHODNA CESTA

1993/p pred tem brez imena; brez hišne številke

Potek: Od križišča v Žabji vasi do Ločenskega mostu.

Ime je predlagala Geodetska uprava, saj poimenovanje po F. A. Breckerfeldu v javni razpravi ni doživelo nikakršne podpore.

#### 154. WESTROVA ULICA

1993/ 20 hišnih števil

Potek: Del sedanje Šegove ulice med železniško progo in Šegovo ulico ter krak med Šegovo in Volčičevo ulico. Preimenovanje je bilo uvedeno zaradi večje preglednosti.

**Josip Wester** (Dolenje Radulje, 1874 – Ljubljana, 1960), profesor slavistike, pisatelj, prevajalec in potopisec. Bil je dijak, profesor in ravnatelj novomeške gimnazije. Vsa tri obdobja je opisal v knjigi Novomeški spomini.

#### **155. ZOBČEVA ULICA**

1993/ pred tem del ulice Muhaber/ 12 hišnih števil

Potek: Zadnji levi odcep pred železniško progo.

**Ivo Zobec** (Prigorica pri Ribnici, 1897 – Maribor, 1990), profesor kemije in prirodopisa. Napisal je več učbenikov. Poučeval na novomeški gimnaziji.

#### **156. ZWITTROVA ULICA**

1993/ pred tem del ulice Kettejev drevored/ 11 hišnih števil

Potek: Desni odcep pri bencinski črpalki ob Ljubljanski cesti proti Marofu.

**Dr. Fran Zwitter** (Bela Cerkev, 1905 – Ljubljana, 1988), zgodovinar, univerzitetni profesor in akademik. Med vojno vodja Znanstvenega inštituta pri IO OF. Častni občan občine Novo mesto.

#### **157. ŽABJA VAS**

Ulično ime za prej samostojno vaško naselje/ 9 hišnih števil

Potek: Stari del ob nekdanji državni cesti Novo mesto – Kostanjevica.

Čprav je bila Žabja vas uradno priključena Novemu mestu šele leta 1979, je ulični sistem dobila že leta 1979. Ime je ohranjeno v starejšem delu naselja.

Starinsko ime za naselje je Žabja Luža.

#### **158. ŽABJEK**

1992/

Krajevno uveljavljeno ime za romsko naselje ob cesti v Mirno Peč.

Ob postopku za poimenovanje je projektna skupina za poimenovanje ulic in naselij pri Geodetski upravi Novo mesto predlagala za Žabjek (zaradi negativnega prizvoka) ter bodoče romsko naselje na drugi strani ceste med Žabjekom in Potočno vasjo skupno ime Brezje. Prebivalci Žabjeka so predlog odklonili.

#### **159. ŽLEBEJ**

1993/ pred tem del Kettejevega drevoreda/ 8 hišnih števil

Potek: Od novoimenovane Kočevarjeve ulice proti strelšču.

Ime je ledinskega izvora.

#### **160. ŽUPANČIČEVO SPREHAJALIŠČE**

1955/ 2 hišni številki

Potek: Sprehajalna pot ob reki Krki od konca Pugljeve ulice do Bršljinskega potoka.

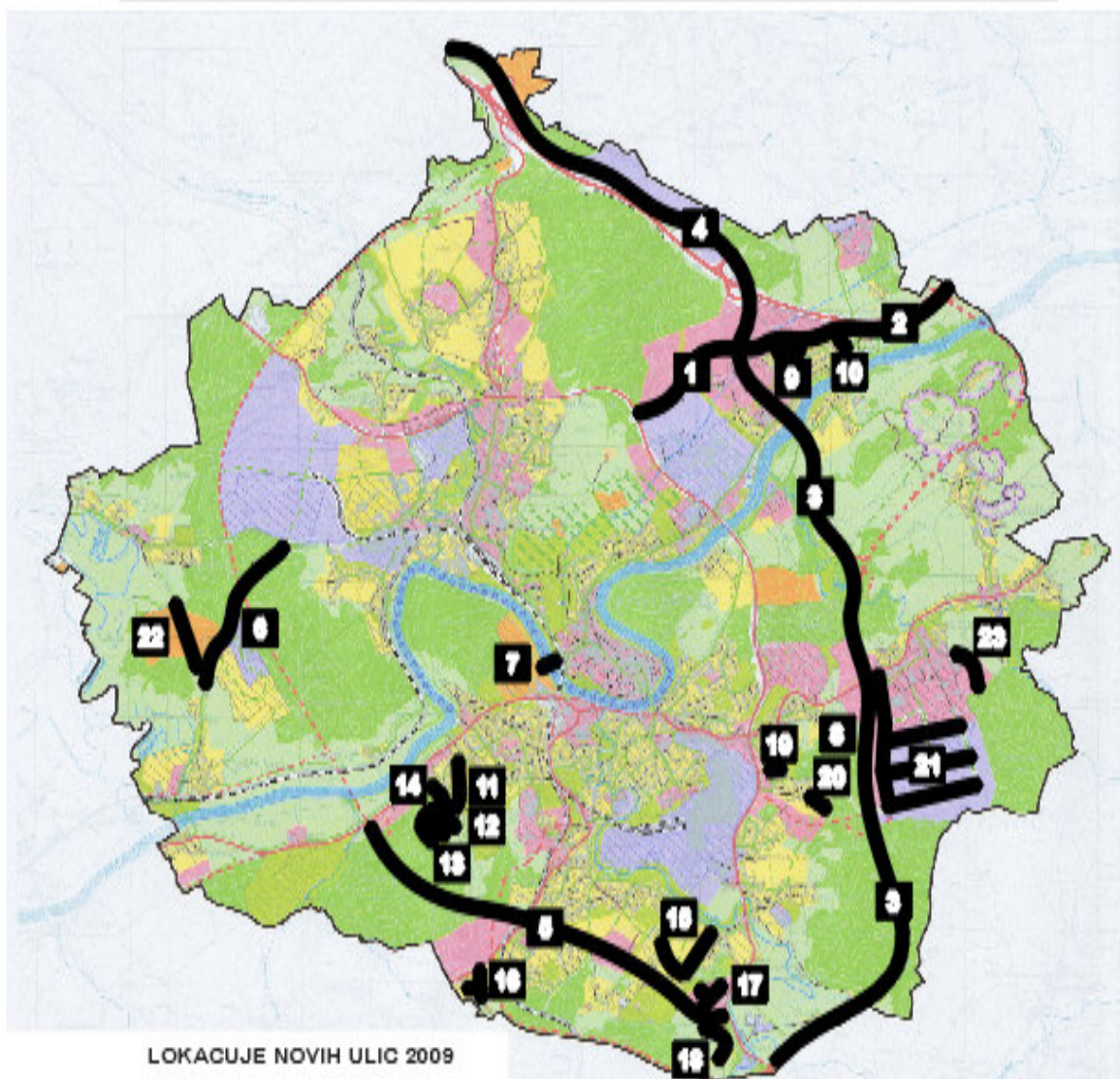
**Oton Župančič** (Vinica, 1878 – Ljubljana, 1949), pesnik, dramatik, esejist in prevajalec. V Novem mestu je obiskoval zadnja dva razreda osnovne šole in prve tri razrede gimnazije. Župančič je poleg Ivana Cankarja osrednja osebnost slovenske moderne.

#### **161. ŽUPNCA**

1993/ prej del ulice Dolenje Kamence/ 3 hišne številke in zazidalni načrt

Potek: Med Ljubljansko cesto in cesto, ki vodi v Ždinjo vas in na Trško goro.

Ime je ledinskega izvora, predlagali so ga krajani.



**LOKACIJE NOVIH ULIC 2009**

- |                                |                        |
|--------------------------------|------------------------|
| 1. Posavska / Zagrebška cesta  | 13. Ravnikarjeva ulica |
| 2. Otoška cesta                | 14. Ograja             |
| 3. Gorjanska / Karlovska cesta | 15. Knezova ulica      |
| 4. Brezovica                   | 16. Urbanje            |
| 5. Štukljeva cesta             | 17. Barončevo          |
| 6. Zaloška cesta               | 18. Poganški vrh       |
| 7. most Na Loki                | 19. Na skali           |
| 8. park Osredok                | 20. Gosjakova ulica    |
| 9. Komeljeva ulica             | 21. Veliki hrib        |
| 10. Dularjeva ulica            | 22. Mestni gozd        |
| 11. Drage                      | 23. Savinškova ulica   |
| 12. Dobovškova ulica           |                        |