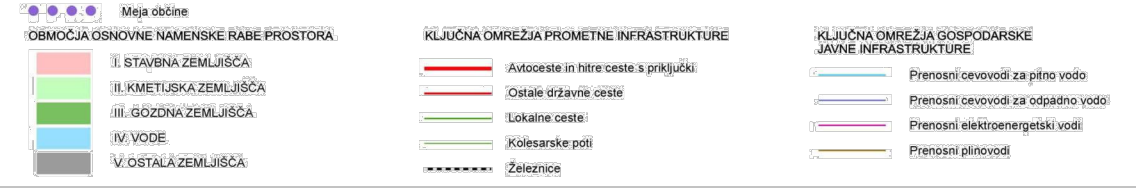



LEGENDA

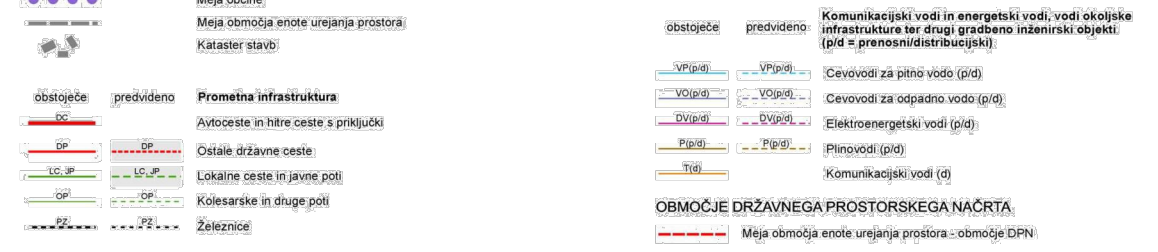
2. PREGLEDNA KARTA OBČINE S PRIKAZOM OSNOVNE NAMENSKE RABE IN KLJUČNIH OMREŽIJ GOSPODARSKE JAVNE INFRASTRUKTURE



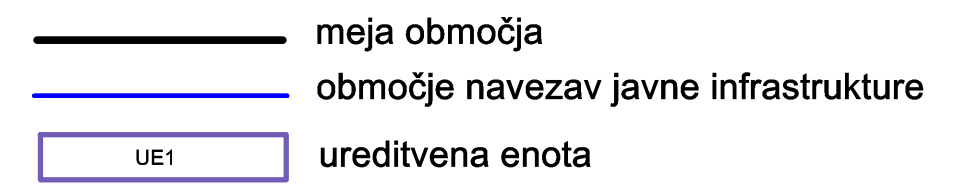
3. PRIKAZ OBMOČIJ ENOT UREJANJA PROSTORA, OSNOVNE OZIROMA PODROBNEJŠE NAMENSKE RABE PROSTORA IN PROSTORSKIH IZVEDBENIH POGOJEV



4. PRIKAZ OBMOČIJ ENOT UREJANJA PROSTORA IN GOSPODARSKE JAVNE INFRASTRUKTURE



LEGENDA



URBIS,
Urbanizem, arhitektura, projektiranje in storitve d.o.o.
Jezdarska ul. 3, 2000 Maribor



PROJEKT:	SPREMEMBE IN DOPOLNITVE LOKACIJSKEGA NAČRTA ZA REKONSTRUKCIJO LJUBLJENSKE CESTE V NOVEM MESTU - REGIONALNE CESTE R3 651
FAZA:	SPREJET DOKUMENT
GRAFIČNI NAČRT:	IZSEK IZ GRAFIČNEGA PRIKAZA KARTOGRAFSKEGA DELA OBČINSKEGA PROSTORSKEGA NAČRTA MO NOVO MESTO
POBUDNIK:	MINISTRSTVO ZA INFRASTRUKTURO IN PROSTOR, DIREKCIJA RS ZA CESTE
NAROČNIK:	KRANJSKA INVESTICIJSKA DRUŽBA d.o.o., Ljubljana
ODGOVORNI VODJA PROJEKTA:	MATEJA DELAČ, univ.dipl.inž.kraj.arh., ZAPS 1466 KA
SODELAVEC:	BOŠTJAN MOHORIČ, rač.teh.
ŠT. PROJEKTA IN DATUM:	2009/LN-080, september 2012
PODLOGA:	MO NOVO MESTO, digitalni OPN
MERILO:	1:5000
ŠT. LISTA:	