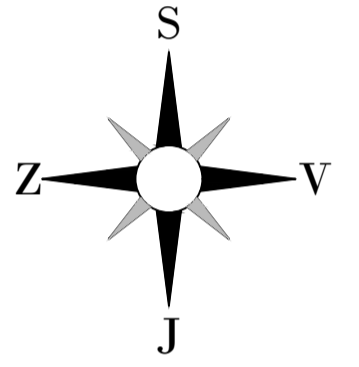
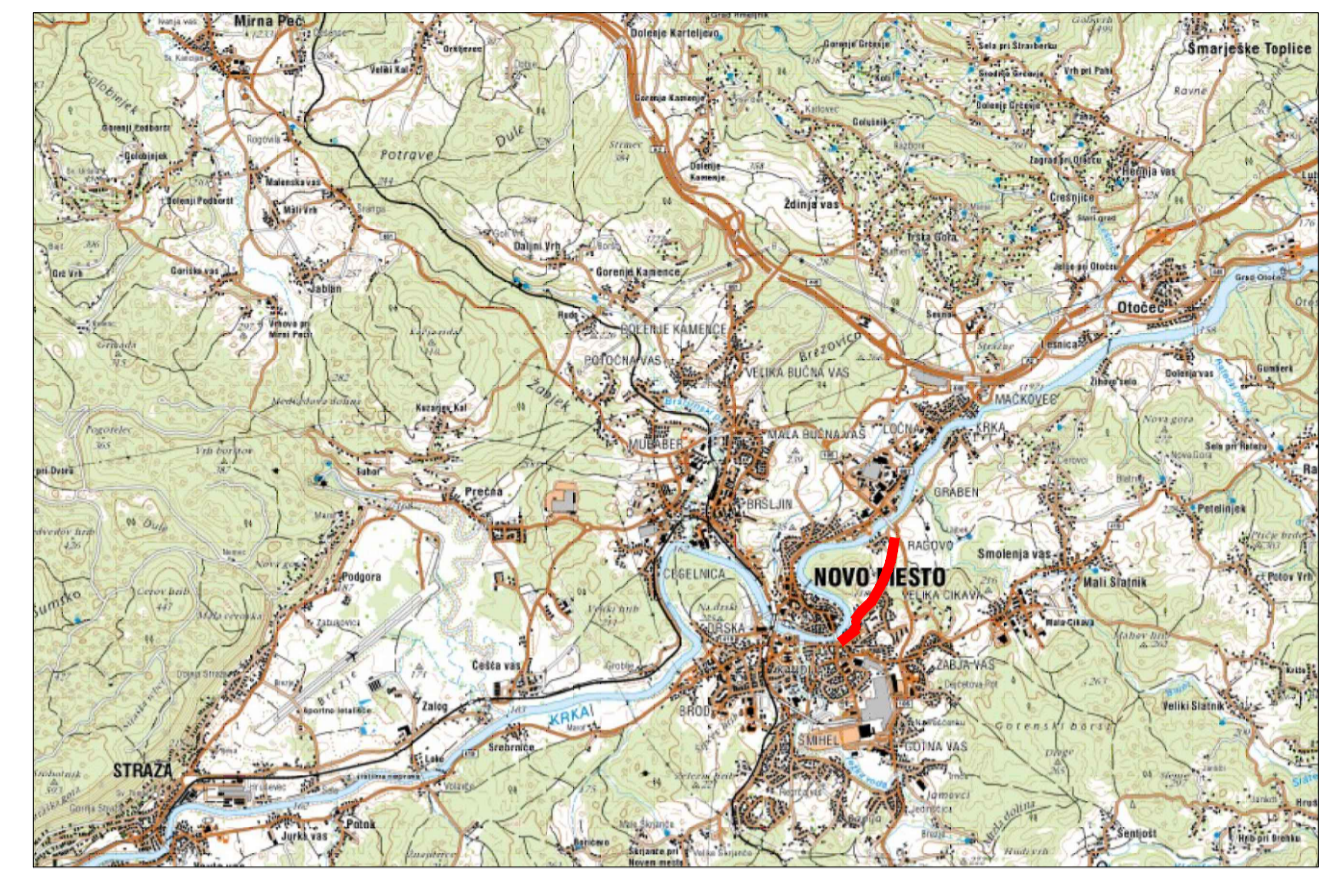
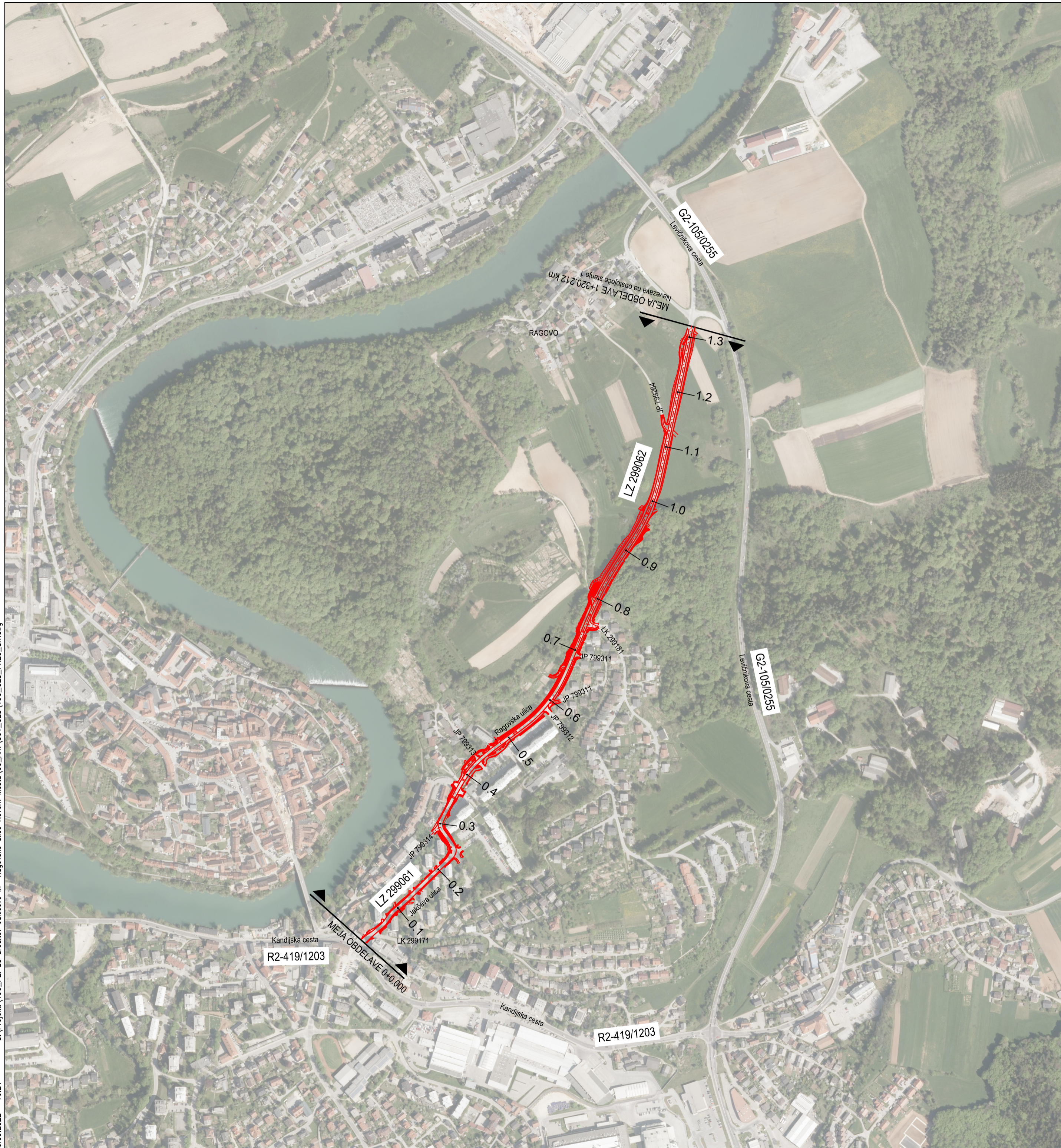




S:\Projekti\190\_PZI za ureditev Jakičeve in Ragovske ulice Novem Mestu\00\_AKT\301\_CES\190\_CES\_PREG\_SIT.dwg  
30.09.2022 16:24



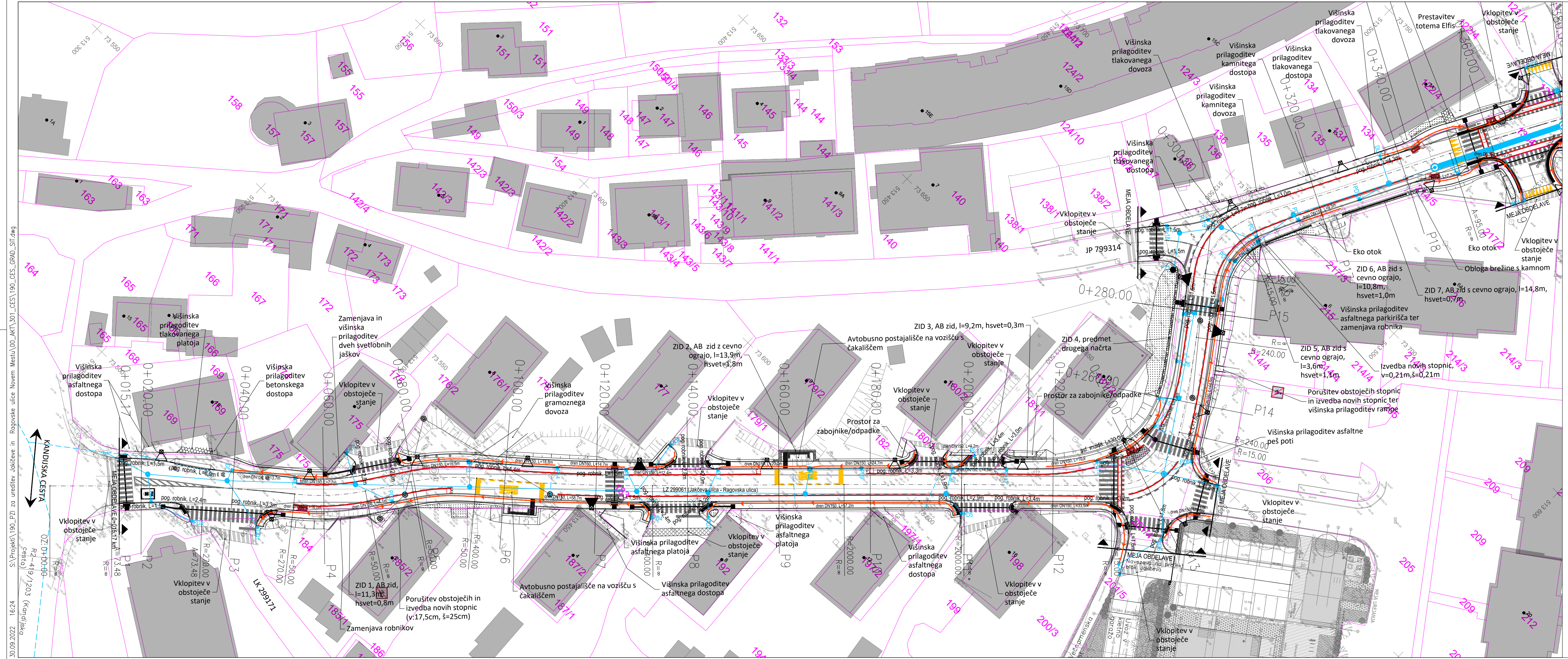
LEGENDA

— predvideno območje rekonstrukcije ceste

|           |                |       |        |
|-----------|----------------|-------|--------|
| sprememba | opis spremembe | datum | podpis |
|-----------|----------------|-------|--------|


|  |                       |   |                    |
|--|-----------------------|---|--------------------|
| Vodilni projektant:<br> |                       | Naročnik:<br> Mestna občina Novo mesto<br>Urad za prostor in razvoj<br>Oddelek za promet in mobilnost<br>Seidlova cesta 1<br>8000 Novo mesto |                    |
| Projektant načrta:<br>PI Aljaž Vesenjāk, dipl.inž.grad.  |                       | Naziv gradnje:<br>UREDITEV JAKČEVE IN RAGOVŠKE ULICE V NOVEM MESTU;<br>Rekonstrukcija z ureditvijo površin za kolesarje in pešce na Jakčevi in Ragoški ulici (LZ 299061) dolžine 750 m in cesti Ragoško (LZ 299062) dolžine 600 m |                    |
| Vodja projekta:<br>PI Aljaž Vesenjāk, dipl.inž.grad.   | G-2606                | Lokacijski / grafični prikazi:<br>Grafični prikazi<br>Pregledna situacija   |                    |
| Vodja načrta:<br>PI Aljaž Vesenjāk, dipl.inž.grad.   | G-2606                | Faza: PZI<br>Merilo: 1:5000   |                    |
| Izdelal:<br>Marko Bašadur, dipl. inž. prom.  | -                     | Št. projekta: 190   | Št. lista: 1       |
| 0 VODILNI NAČRT<br>0/2 Vodilni načrt ceste   |                       | Št. odseka: Arhivska št.:   |                    |
| Št. načrta: 190-CES  | Datum: september 2022 | Faza / objekt: 004.2101   | Šifra risbe: G.101 |
| Št. odseka: Arhivska št.:  |                       | Prostor za črtno kodo:  |                    |

V/S=420/594 (0.25 m<sup>2</sup>)



**LEGENDA:**

- obstoječe stanje
- predvideno stanje
- zelenitev
- zidovi
- drenaža
- predvidena meteorna kanalizacija (obdelano v načrtu 190-MET)
- predvidena fekalna kanalizacija (obdelano v načrtu 190-MET)
- predviden vodovod (obdelano v načrtu 190-VOD)
- DKN
- svetilke javne razsvetljave
- obloga brežine s kamnom
- nova zasaditev – drevesa
- tlakovci
- kamnite izložbe (obdelano po posebnem načrtu)

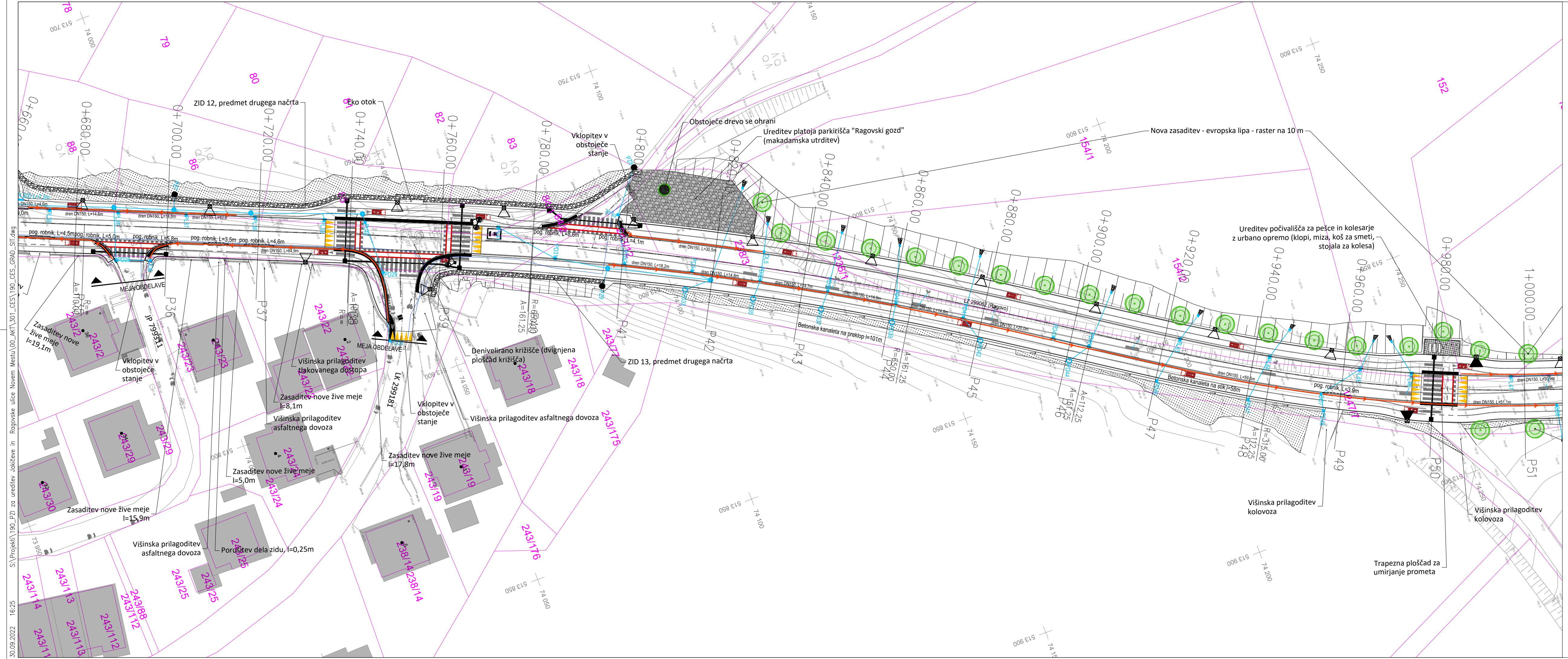


| sprememba | opis spremembe | datum | podpis |
|-----------|----------------|-------|--------|
|           |                |       |        |

|  |                |  |                        |
|--|----------------|--|------------------------|
| <b>PROINFRA</b><br>INŽENIRSKI BIRO                       |                | Naroknik:<br><b>Mestna občina Novo mesto</b><br>Urad za prostor in razvoj<br>Oddelek za promet in mobilnost<br>Seidlova cesta 1<br>8000 Novo mesto   |                        |
| Vodilni projektant:<br>PI Aljaž Vesenjaj, dipl.inž.grad. |                | Naziv gradnje:<br>UREDITEV JAKČEVE IN RAGOVSKVE ULICE V NOVEM MESTU;<br>Rekonstrukcija z ureditvijo površin za kolesarje in pešce na<br>Jakčevi in Ragovski ulici (LZ 299061) dolžine 750 m in cesti<br>Ragovo (LZ 299062) dolžine 600 m |                        |
| Projektant načrta:<br>PI Aljaž Vesenjaj, dipl.inž.grad.  |                | Lokacijski / grafični prikazi:<br>Grafični prikazi<br>Gradbena situacija   |                        |
| Vodja projekta:<br>PI Aljaž Vesenjaj, dipl.inž.grad.     | G-2606         | Faza: PZI Merilo: 1:500  |                        |
| Izdelal:<br>Boštjan Mohorič                              | G-2606         | Št. projekta: 190 Št. lista: 2.1   |                        |
| 0 VODILNI NAČRT<br>0/2 Vodilni načrt ceste               |                | Št. načrta: 190-CES Datum: september 2022  |                        |
| Št. odseka: Arhivska št.:                                | Faza / objekt: | Šifra risbe:   | Prostor za črtno kodo: |
|  | 004.2101       | G.102.1  |                        |


30.09.2022 16:24 Projekt\190\_PZI za ureditev Jakčeve in Ragovske ulice Novem Mestu\00\_AKT\_301\_CES\190\_CES\_GRAD\_SIT.dwg  
 KANDIJSKA CESTA  
 07:07:00-00  
 R2-4/19/1203 (kandidska cesta)





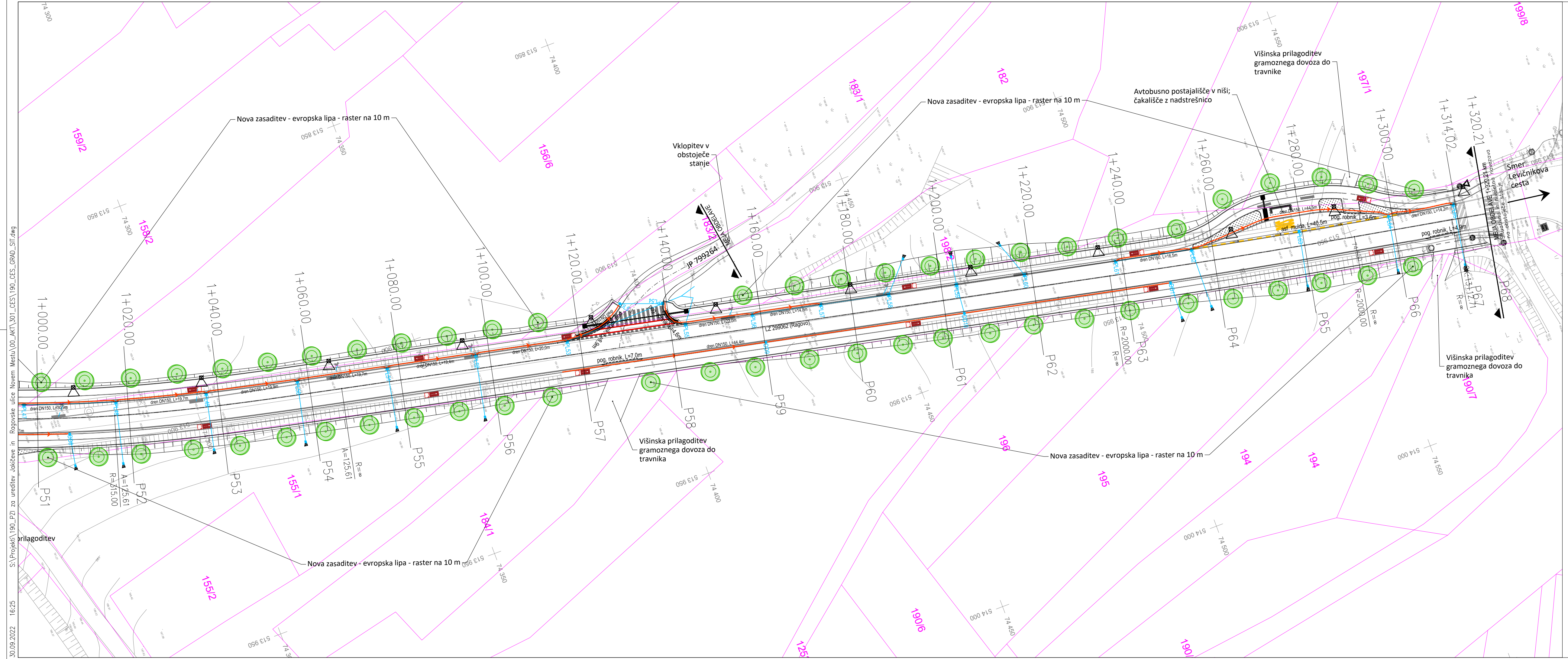
**LEGENDA:**

- obstoječe stanje
- predvideno stanje
- zelenitev
- zidovi
- drenaža
- predvidena meteorna kanalizacija (obdelano v načrtu 190-MET)
- predvidena fekalna kanalizacija (obdelano v načrtu 190-MET)
- predviden vodovod (obdelano v načrtu 190-VOD)
- DKN
- svetilke javne razsvetljave
- obloga brežine s kamnom
- nova zasaditev - drevesa
- tlakovci




| sprememba | opis spremembe | datum | podpis |
|-----------|----------------|-------|--------|
|           |                |       |        |

|   |                         |  |                        |
|---|-------------------------|--|------------------------|
| Vodilni projektant:<br>                                 |                         | Naročnik:<br>Mestna občina Novo mesto<br>Urad za prostor in razvoj<br>Oddelek za promet in mobilnost<br>Seidlova cesta 1<br>8000 Novo mesto  |                        |
| Projektant načrta:<br>PI Aljaž Vesenjaj, dipl.inž.grad. |                         | Naziv gradnje:<br>UREDITEV JAKČEVI IN RAGOVSKVE ULICE V NOVEM MESTU;<br>Rekonstrukcija z ureditvijo površin za kolesarje in pešce na<br>Jakčevi in Ragovski ulici (LZ 299061) dolžine 750 m in cesti<br>Ragovo (LZ 299062) dolžine 600 m |                        |
| Vodja projekta:<br>PI Aljaž Vesenjaj, dipl.inž.grad.    | G-2606                  | Lokacijski / grafični prikazi:<br>Grafični prikazi<br>Gradbena situacija   |                        |
| Izdelal:<br>Boštjan Mohorič                             | -                       | Faza: PZI Merilo: 1:500<br>Št. projekta: 190 Št. lista: 2.3  |                        |
| 0 VODILNI NAČRT<br>0/2 Vodilni načrt ceste              |                         | Št. načrta: 190-CES Datum: september 2022  |                        |
| Št. odseka: Arhivska št.:                               | Faza / objekt: 004.2101 | Šifra risbe: G.102.3   | Prostor za črtno kodo: |



**LEGENDA:**

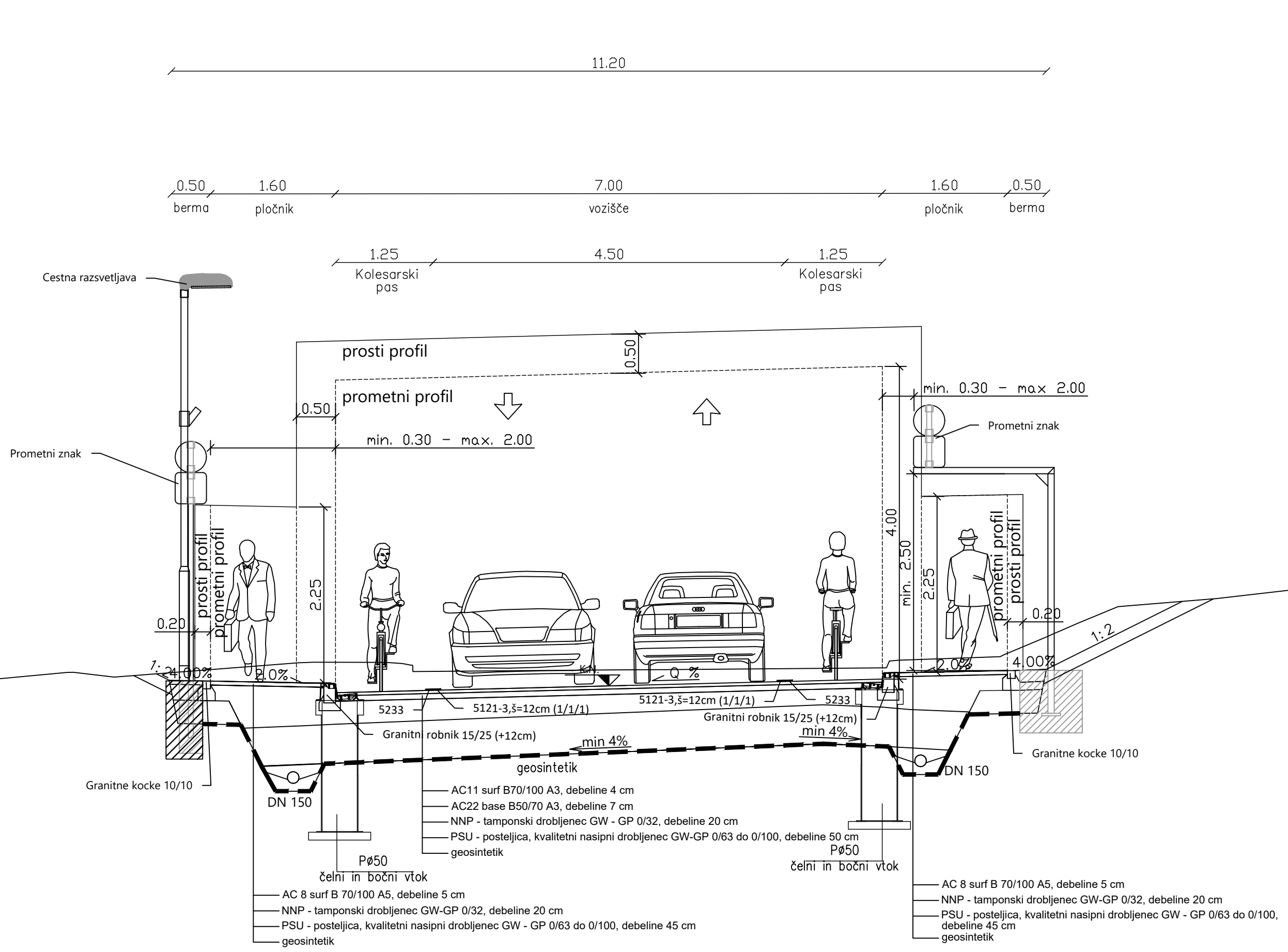
- obstoječe stanje
- predvideno stanje
- zelenitev
- zidovi
- drenaža
- predvidena meteorna kanalizacija (obdelano v načrtu 190-MET)
- predvidena fekalna kanalizacija (obdelano v načrtu 190-MET)
- predviden vodovod (obdelano v načrtu 190-VOD)
- DKN
- svetilke javne razsvetljave
- obloga brežine s kamnom
- nova zasaditev - drevesa
- tlakovci



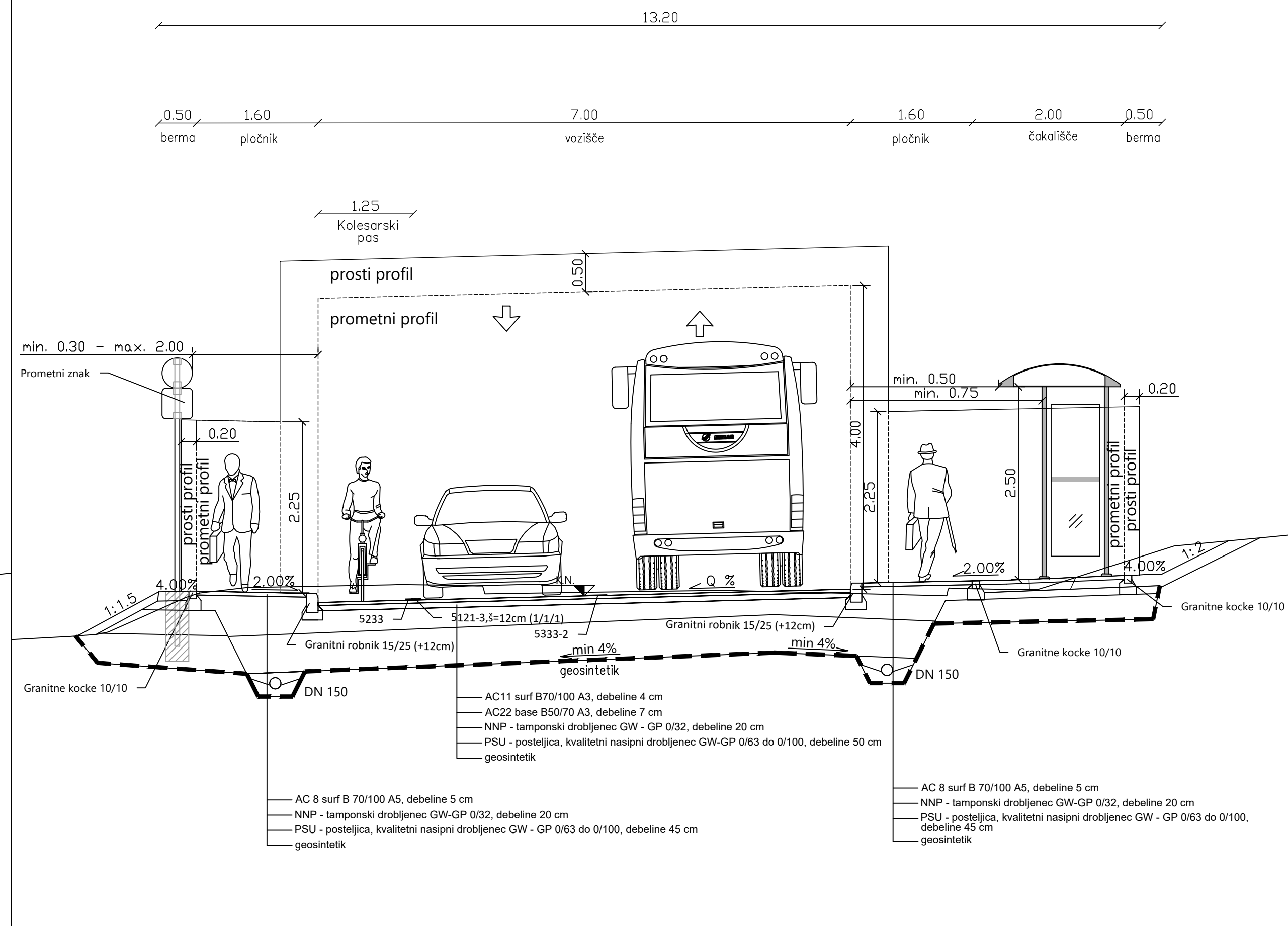
| sprememba | opis spremembe | datum | podpis |
|-----------|----------------|-------|--------|
|           |                |       |        |

|  |                                |  |                       |
|--|--------------------------------|--|-----------------------|
| <b>Vodilni projektant:</b><br>                           |                                | <b>Naročnik:</b><br><br>Mestna občina Novo mesto<br>Urad za prostor in razvoj<br>Oddelek za promet in mobilnost<br>Seidlova cesta 1<br>8000 Novo mesto   |                       |
| <b>Projektant načrta:</b>                                |                                | <b>Naziv gradnje:</b><br>UREDITEV JAKČEVE IN RAGOVSKÉ ULICE V NOVEM MESTU;<br>Rekonstrukcija z ureditvijo površin za kolesarje in pešce na<br>Jakčevi in Ragovski ulici (LZ 299061) dolžine 750 m in cesti<br>Ragovo (LZ 299062) dolžine 600 m |                       |
| <b>Vodja projekta:</b> PI Aljaž Vesenjaj, dipl.inž.grad. | G-2606                         | <b>Lokacijski / grafični prikazi:</b>  |                       |
| <b>Vodja načrta:</b> PI Aljaž Vesenjaj, dipl.inž.grad.   | G-2606                         | <b>Grafični prikazi</b><br>Gradbena situacija  |                       |
| <b>Izdelal:</b> Boštjan Mohorič                          | -                              | <b>Faza:</b> PZI    Merilo: 1:500  |                       |
| <b>0 VODILNI NAČRT</b><br>0/2 Vodilni načrt ceste        |                                | <b>Št. projekta:</b> 190   | <b>Št. lista:</b> 2.4 |
| <b>Št. načrta:</b> 190-CES    Datum: september 2022      | <b>Prostor za črtno kodo:</b>  |  |                       |
| <b>Št. odseka:</b> Arhivska št.:                         | <b>Faza / objekt:</b> 004.2101 | <b>Šifra risbe:</b> G.102.4  |                       |

LZ 299061 (Jakčeva ulica-Ragovska ulica)  
 NPP 1 - Vp=prevoznost  
 Kolesarska pasova na vozišču z površino za pešce na obeh straneh  
 Od stacionaže 0+000.00 km do stacionaže 0+340.00 km



LZ 299061 (Jakčeva ulica-Ragovska ulica)  
 NPP 2 - Vp=prevoznost  
 Avtobusno postajališče na vozišču (v km 0+100.00)



30.09.2022 16:18 S:\Projekti\190\_PZI za ureditev Jakčeve in Ragovske ulice Novem Mestu\00\_AKT\301\_CES\190\_CES\_NPP.dwg

| sprememba | opis spremembe | datum | podpis |
|-----------|----------------|-------|--------|
|           |                |       |        |

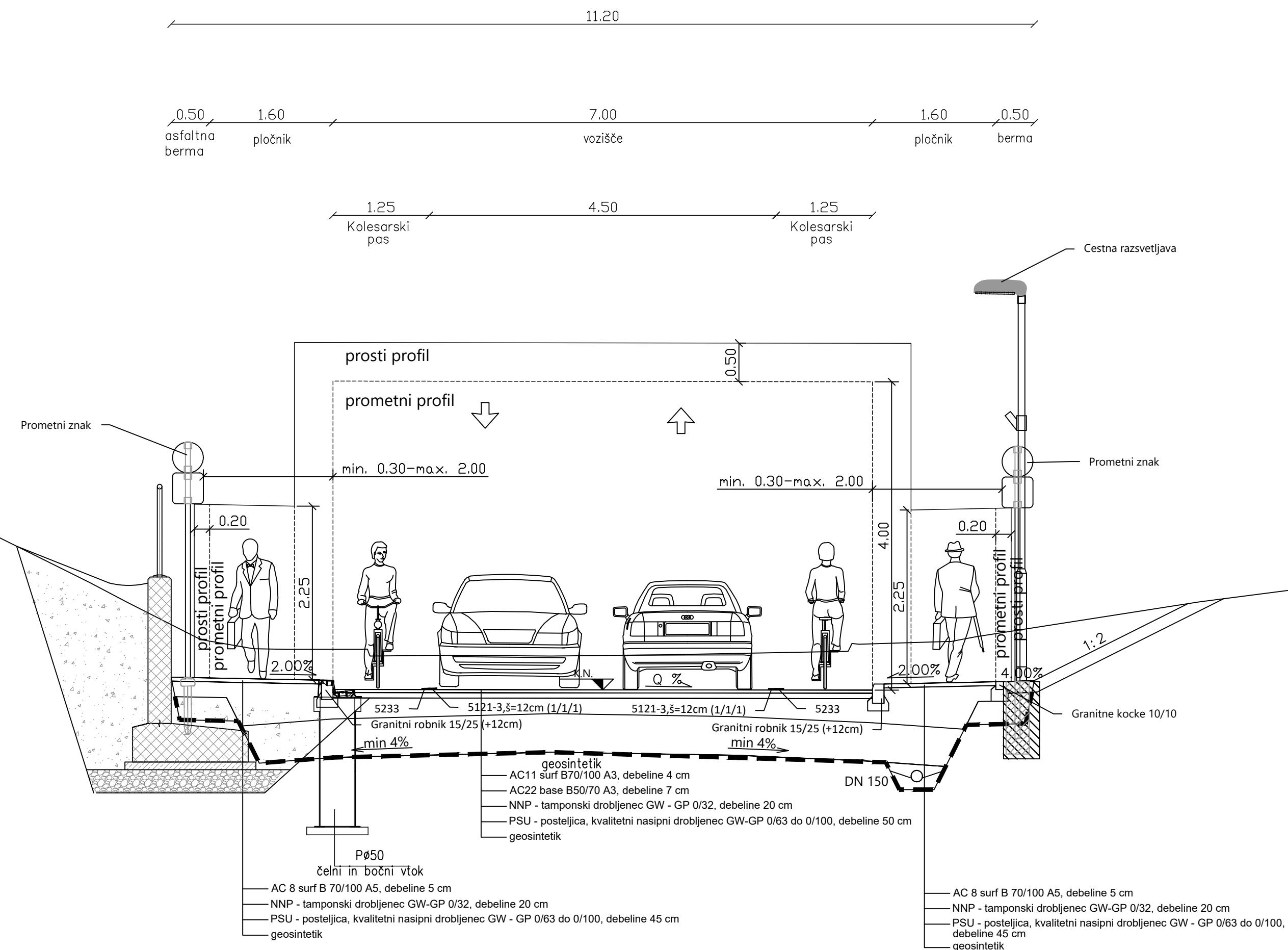
|   |                            |   |                        |
|---|----------------------------|---|------------------------|
| Vodilni projektant:<br>                                 |                            | Naročnik:<br>Mestna občina Novo mesto<br>Urad za prostor in razvoj<br>Oddelek za promet in mobilnost<br>Seidlova cesta 1<br>8000 Novo mesto   |                        |
| Projektant načrta:<br>PI Aljaž Vesenjaj, dipl.inž.grad. |                            | Naziv gradnje:<br>UREDITEV JAKČEVE IN RAGOVSKÉ ULICE V NOVEM MESTU;<br>Rekonstrukcija z ureditvijo površin za kolesarje in pešce na<br>Jakčevi in Ragovski ulici (LZ 299061) dolžine 750 m in cesti<br>Ragovo (LZ 299062) dolžine 600 m |                        |
| Vodja projekta:<br>PI Aljaž Vesenjaj, dipl.inž.grad.    | G-2606                     | Lokacijski / grafični prikazi:<br>Grafični prikazi<br>Normalni prečni prerez  |                        |
| Izdelal:<br>Ines Pentek, dipl. inž. prom.               | -                          | Faza: PZI Merilo: 1:50  |                        |
| Št. načrta:<br>190-CES                                  | Datum:<br>september 2022   | Št. projekta:<br>190  | Št. lista:<br>6.1      |
| Št. odseka:<br>Arhivska št.:                            | Faza / objekt:<br>004.2101 | Šifra risbe:<br>G.131.1   | Prostor za črtno kodo: |

v/S=297/891 (0.26 m<sup>2</sup>)

LZ 299061 (Jakčeva ulica-Ragovska ulica)

NPP 4 - Vp=prevoznost

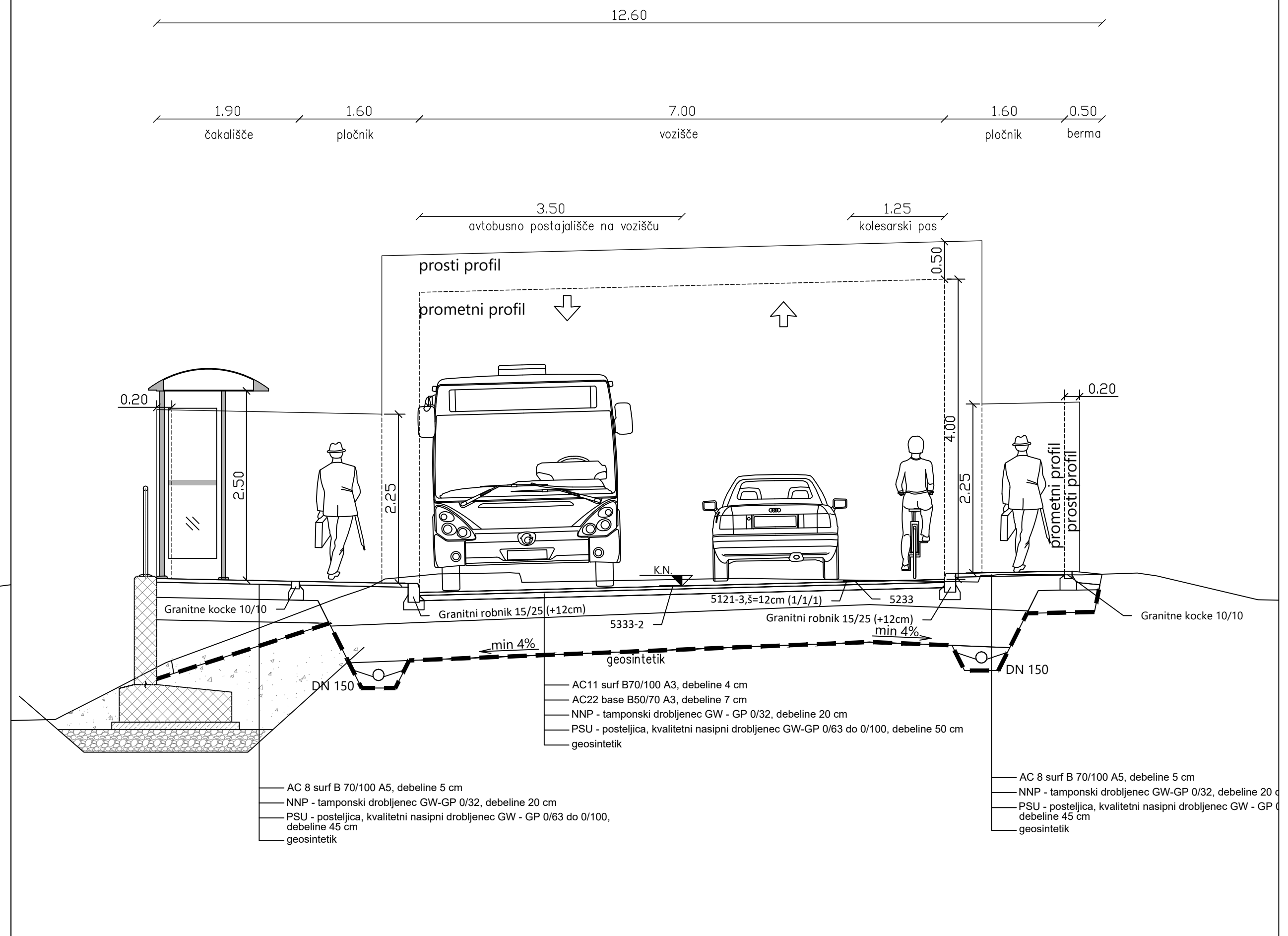
Kolesarski pas na vozišču z obojestransko površino za pešce ter zidom na levi strani  
Stacionaža 0+260.00 km do 0+290.00 km



LZ 299061 (Jakčeva ulica-Ragovska ulica)

NPP 3 - Vp=prevoznost

Avtobusno postajališče na vozišču (v km 0+166.00)



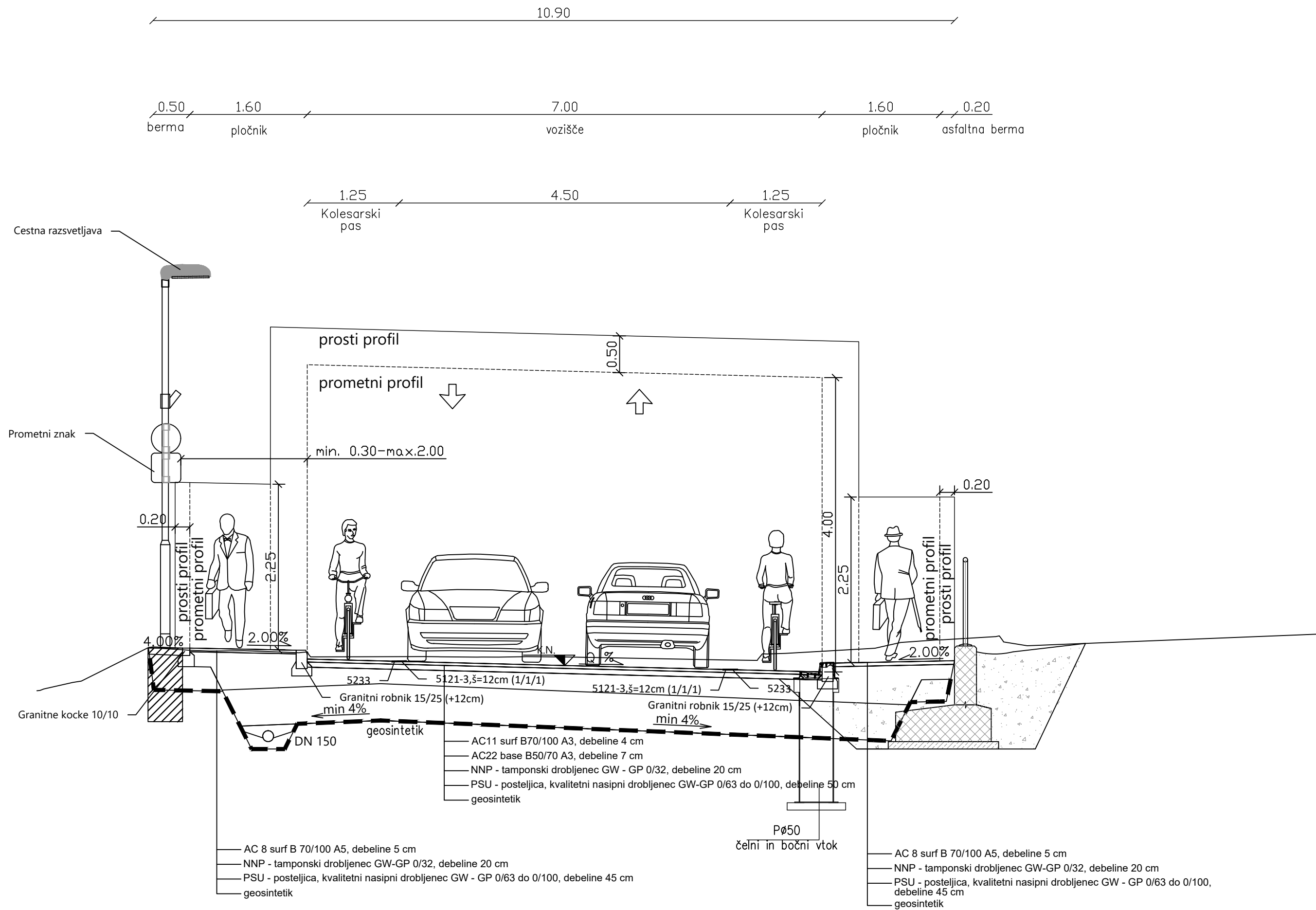
|           |                |       |        |
|-----------|----------------|-------|--------|
| sprememba | opis spremembe | datum | podpis |
|-----------|----------------|-------|--------|

|                         |                                   |  |                                |
|-------------------------|-----------------------------------|--|--------------------------------|
| Vodilni projektant:     |                                   | Naročnik:  |                                |
|                         |                                   | <p>Mestna občina Novo mesto<br/>Urad za prostor in razvoj<br/>Oddelek za promet in mobilnost<br/>Seidlova cesta 1<br/>8000 Novo mesto</p>  |                                |
| Projektant načrta:      |                                   | Naziv gradnje:   |                                |
|                         |                                   | UREDITEV JAKČEVE IN RAGOVSKE ULICE V NOVEM MESTU; Rekonstrukcija z ureditvijo površin za kolesarje in pešce na Jakčevi in Ragovski ulici (LZ 299061) dolžine 750 m in cesti Ragovo (LZ 299062) dolžine 600 m |                                |
| Vodja projekta:         | PI Aljaž Vesenjaj, dipl.inž.grad. | G-2606   | Lokacijski / grafični prikazi: |
| Vodja načrta:           | PI Aljaž Vesenjaj, dipl.inž.grad. | G-2606   | Grafični prikazi               |
| Izdal:                  | Ines Pentek, dipl. inž. prom.     | -  | Normalni prečni prerez         |
| 0 VODILNI NAČRT         |                                   | Faza:  | PZI                            |
| 0/2 Vodilni načrt ceste |                                   | Merilo:  | 1:50                           |
| Št. načrta:             | 190-CES                           | Datum:   | september 2022                 |
| Št. odseka:             | Arhivska št.:                     | Faza / objekt:   | Št. lista:                     |
|                         |                                   | 004.2101   | G.131.2                        |
| Šifra risbe:            |                                   | Prostor za črtno kodo:   |                                |

LZ 299061 (Jakčeva ulica-Ragovska ulica)

NPP 5 - Vp=30km/h

Kolesarski pas na vozišču z obojestransko površino za pešce ter zidom na desni strani od stacionaže 0+300.00 km do stacionaže 0+345.00 km



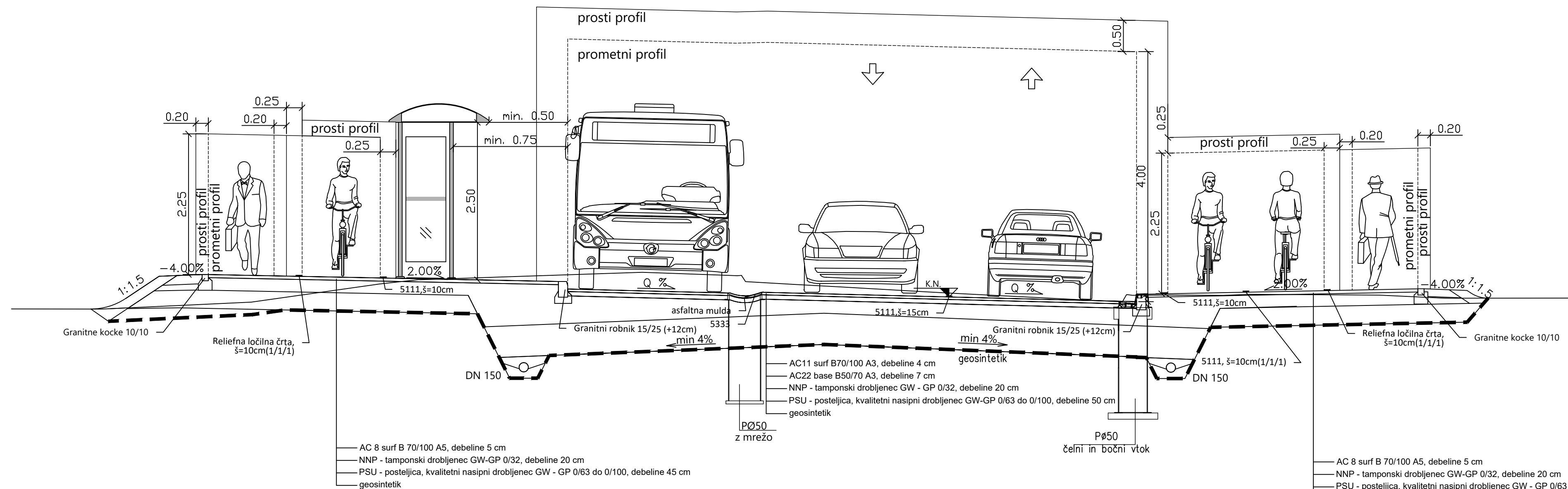
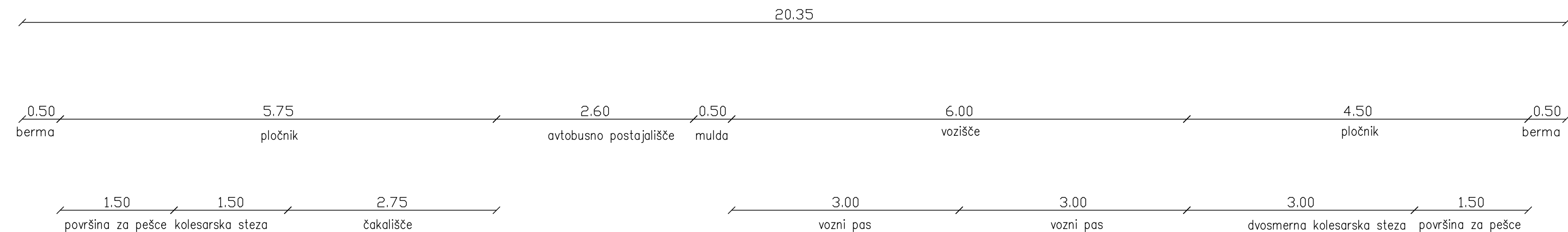
|           |                |       |        |
|-----------|----------------|-------|--------|
|           |                |       |        |
| sprememba | opis spremembe | datum | podpis |

|  |                                   |   |                                |
|--|-----------------------------------|---|--------------------------------|
| Vodilni projektant:                        |                                   | Naročnik:   |                                |
|  |                                   | <p>Mestna občina Novo mesto<br/>Urad za prostor in razvoj<br/>Oddelek za promet in mobilnost<br/>Seidlova cesta 1<br/>8000 Novo mesto</p>   |                                |
| Projektant načrta:                         |                                   | Naziv gradnje:  |                                |
|  |                                   | UREDITEV JAKČEVE IN RAGOVŠKE ULICE V NOVEM MESTU;<br>Rekonstrukcija z ureditvijo površin za kolesarje in pešce na Jakčevi in Ragovski ulici (LZ 299061) dolžine 750 m in cesti Ragovo (LZ 299062) dolžine 600 m |                                |
| Vodja projekta:                            | PI Aljaž Vesenjāk, dipl.inž.grad. | G-2606  | Lokacijski / grafični prikazi: |
| Vodja načrta:                              | PI Aljaž Vesenjāk, dipl.inž.grad. | G-2606  | Grafični prikazi               |
| Izdelač:                                   | Ines Pentek, dipl. inž. prom.     | -   | Normalni prečni prerez         |
| 0 VODILNI NAČRT<br>0/2 Vodilni načrt ceste |                                   | Faza:   | PZI                            |
| Št. načrta: 190-CES Datum: september 2022  |                                   | Merilo:   | 1:50                           |
| Št. odseka: Arhivska št.:                  |                                   | Št. projekta: 190   | Št. lista: 6.3                 |
| Faza / objekt:                             |                                   | Šifra risbe:  | Prostor za črtno kodo:         |
|  |                                   | 004.2101  | G.131.3                        |

V/S=297/594 (0.18 m<sup>2</sup>)



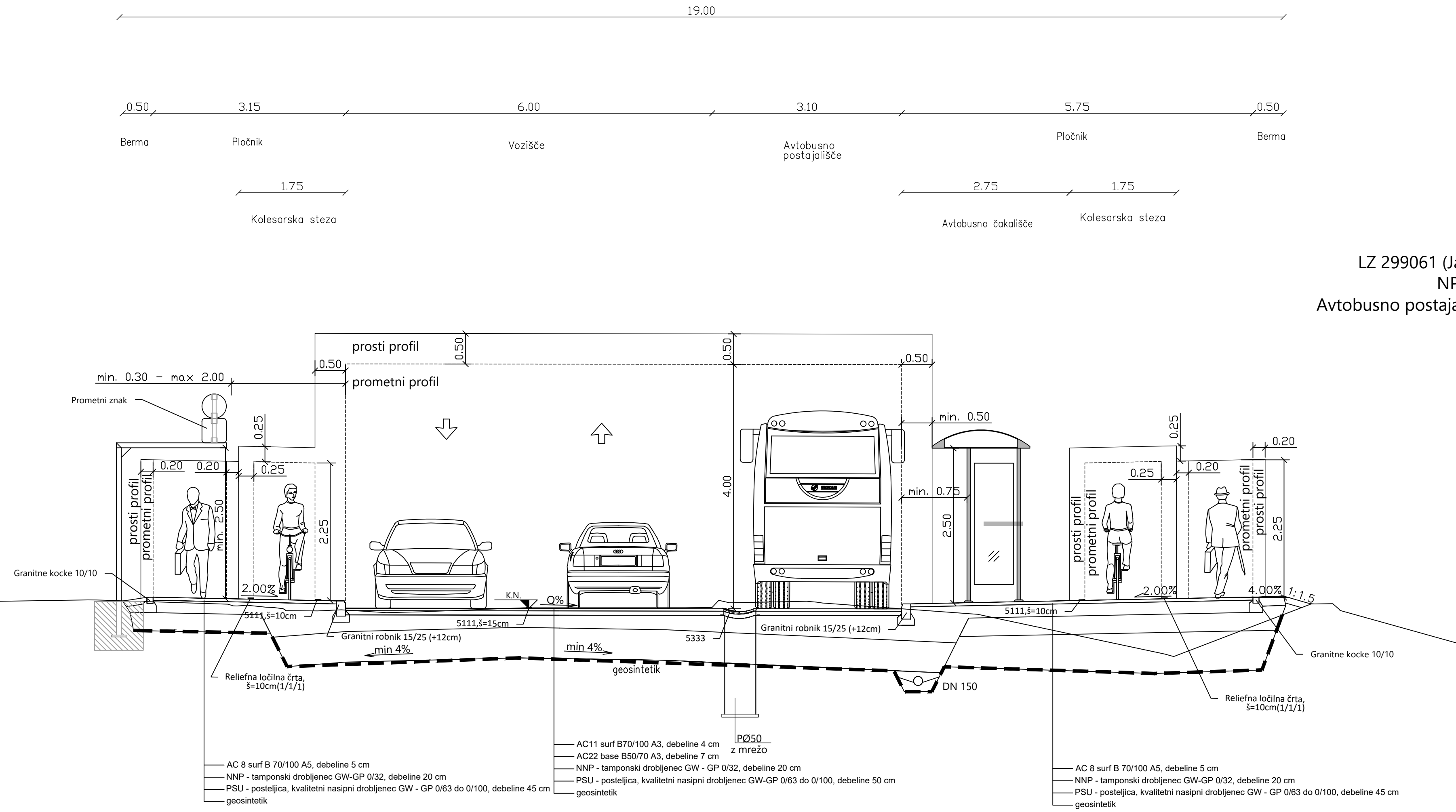
LZ 299061 (Jakčeva ulica-Ragovska ulica)  
 NPP 6 - Vp=30km/h  
 Avtobusno postajališče izven vozišča na levi strani



|           |                |       |        |
|-----------|----------------|-------|--------|
| sprememba | opis spremembe | datum | podpis |
|-----------|----------------|-------|--------|

|  |  |  |                               |
|--|--|--|-------------------------------|
| <b>Vodilni projektant:</b><br>                           |  | <b>Naročnik:</b><br><br>Mestna občina Novo mesto<br>Urad za prostor in razvoj<br>Oddelek za promet in mobilnost<br>Seidlova cesta 1<br>8000 Novo mesto   |                               |
| <b>Projektant načrta:</b>                                |  | <b>Naziv gradnje:</b><br>UREDITEV JAKČEVE IN RAGOVSKE ULICE V NOVEM MESTU;<br>Rekonstrukcija z ureditvijo površin za kolesarje in pešce na Jakčevi in Ragovski ulici (LZ 299061) dolžine 750 m in cesti Ragovo (LZ 299062) dolžine 600 m |                               |
| <b>Vodja projekta:</b> PI Aljaž Vesenjaj, dipl.inž.grad. | G-2606   | <b>Lokacijski / grafični prikazi:</b>  |                               |
| <b>Vodja načrta:</b> PI Aljaž Vesenjaj, dipl.inž.grad.   | G-2606   | <b>Grafični prikazi</b><br>Normalni prečni prerez  |                               |
| <b>Izdal:</b> Ines Pentek, dipl. inž. prom.              | -  | <b>Faza:</b> PZI <b>Merilo:</b> 1:50   |                               |
| <b>Št. načrta:</b> 190-CES <b>Datum:</b> september 2022  | <b>Št. projekta:</b> 190 <b>Št. lista:</b> 6.4 |  | <b>Prostor za črtno kodo:</b> |
| <b>Št. odseka:</b> Arhivska št.:                         | <b>Faza / objekt:</b> 004.2101                 | <b>Šifra risbe:</b> G.131.4  |                               |

30.09.2022 16:18 S:\Projekti\190\_PZI za ureditev Jakčeve in Ragovske ulice Novem Mestu\00\_AKT\301\_CES\190\_CES\_NPP.dwg



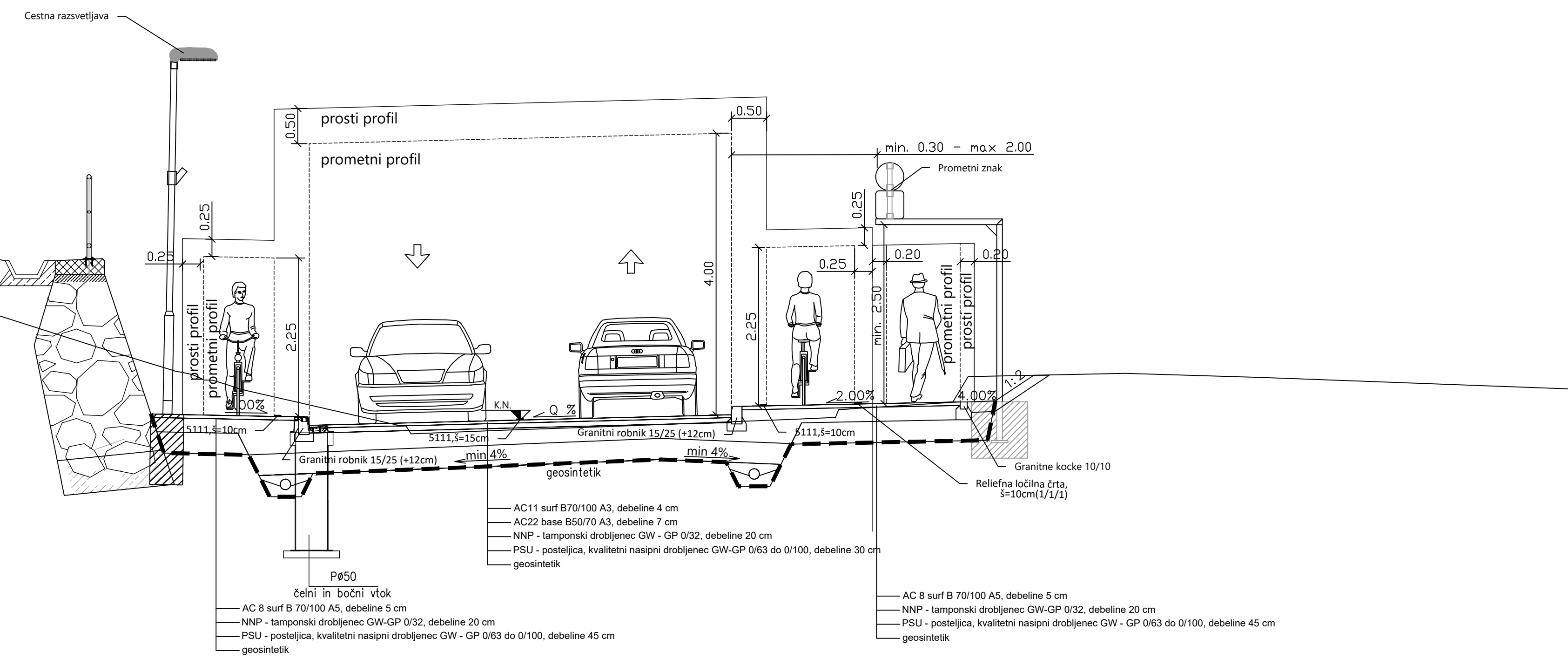
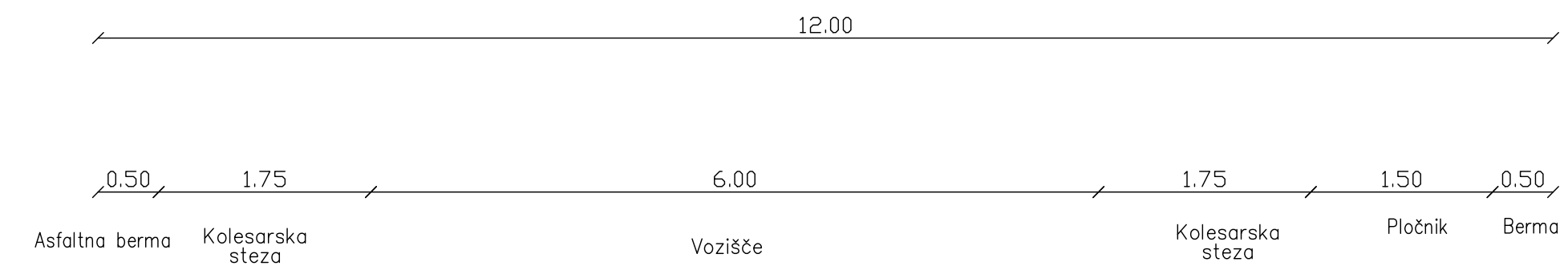
LZ 299061 (Jakčeva ulica-Ragovska ulica)  
 NPP 7 - Vp=30km/h  
 Avtobusno postajališče izven vozišča na desni strani

|           |                |       |        |
|-----------|----------------|-------|--------|
| spremenba | opis spremembe | datum | podpis |
|           |                |       |        |

|   |                       |   |                        |
|---|-----------------------|---|------------------------|
| Vodilni projektant:<br>                                 |                       | Naročnik:<br>Mestna občina Novo mesto<br>Urad za prostor in razvoj<br>Oddelek za promet in mobilnost<br>Seidlova cesta 1<br>8000 Novo mesto   |                        |
| Projektant načrta:<br>PI Aljaž Vesenjaj, dipl.inž.grad. |                       | Naziv gradnje:<br>UREDITEV JAKČEVE IN RAGOVSKÉ ULICE V NOVEM MESTU;<br>Rekonstrukcija z ureditvijo površin za kolesarje in pešce na<br>Jakčevi in Ragovski ulici (LZ 299061) dolžine 750 m in cesti<br>Ragovo (LZ 299062) dolžine 600 m |                        |
| Vodja projekta: PI Aljaž Vesenjaj, dipl.inž.grad.       | G-2606                | Lokacijski / grafični prikazi:  |                        |
| Vodja načrta: PI Aljaž Vesenjaj, dipl.inž.grad.         | G-2606                | Grafični prikazi<br>Normalni prečni prerez  |                        |
| Izdelal: Ines Pentek, dipl. inž. prom.                  | -                     | -   |                        |
| 0 VODILNI NAČRT<br>0/2 Vodilni načrt ceste              |                       | Faza: PZI   | Merilo: 1:50           |
| Št. načrta: 190-CES                                     | Datum: september 2022 | Št. projekta: 190   | Št. lista: 6.5         |
| Št. odseka: Arhivska št.:                               | Faza / objekt:        | Šifra risbe:  | Prostor za črtno kodo: |
|   | 004.2101              | G.131.5   |                        |

V/S=297/891 (0.26 m²)

LZ 299061 (Jakčeva ulica-Ragovska ulica)  
 NPP 8 - Vp=30km/h  
 Enosmerna kolesarska steza na pločniku z zidom na levi strani  
 od stacionaže 0+485.00 km do stacionaže 0+800.00 km



- AC11 surf B70/100 A3, debeline 4 cm
  - AC22 base B50/70 A3, debeline 7 cm
  - NNP - tamponski drobljenec GW - GP 0/32, debeline 20 cm
  - PSU - posteljica, kvalitetni nasipni drobljenec GW-GP 0/63 do 0/100, debeline 30 cm
  - geosintetik
- 
- čelni in bočni vtok
  - AC 8 surf B 70/100 A5, debeline 5 cm
  - NNP - tamponski drobljenec GW-GP 0/32, debeline 20 cm
  - PSU - posteljica, kvalitetni nasipni drobljenec GW - GP 0/63 do 0/100, debeline 45 cm
  - geosintetik
- 
- AC 8 surf B 70/100 A5, debeline 5 cm
  - NNP - tamponski drobljenec GW-GP 0/32, debeline 20 cm
  - PSU - posteljica, kvalitetni nasipni drobljenec GW - GP 0/63 do 0/100, debeline 45 cm
  - geosintetik

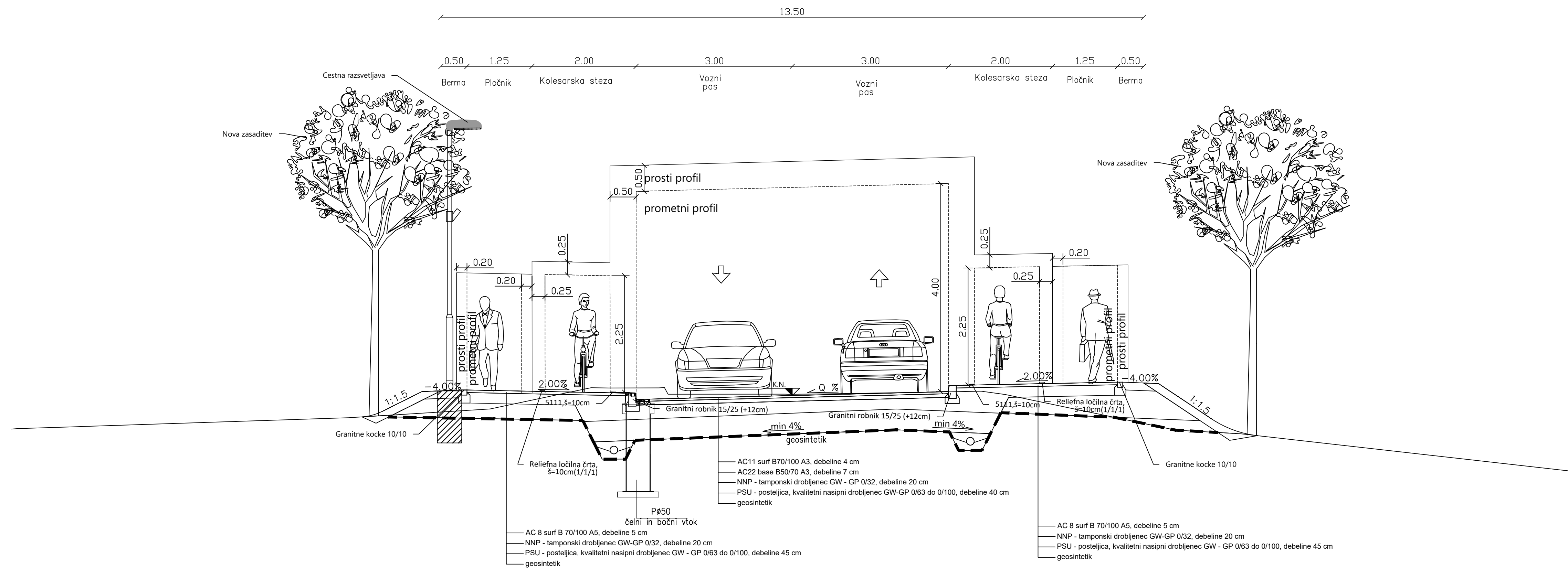
|           |                |       |        |
|-----------|----------------|-------|--------|
| sprememba | opis spremembe | datum | podpis |
|-----------|----------------|-------|--------|

|   |                            |  |                        |
|---|----------------------------|--|------------------------|
| Vodilni projektant:<br>                                 |                            | Naročnik:<br>Mestna občina Novo mesto<br>Urad za prostor in razvoj<br>Oddelek za promet in mobilnost<br>Seidlova cesta 1<br>8000 Novo mesto  |                        |
| Projektant načrta:<br>PI Aljaž Vesenjaj, dipl.inž.grad. |                            | Naziv gradnje:<br>UREDITEV JAKČEVE IN RAGOVSKVE ULICE V NOVEM MESTU;<br>Rekonstrukcija z ureditvijo površin za kolesarje in pešce na<br>Jakčevi in Ragovski ulici (LZ 299061) dolžine 750 m in cesti<br>Ragovo (LZ 299062) dolžine 600 m |                        |
| Vodja projekta:<br>PI Aljaž Vesenjaj, dipl.inž.grad.    | G-2606                     | Lokacijski / grafični prikazi:<br>Grafični prikazi<br>Normalni prečni prerez   |                        |
| Izdelal:<br>Ines Pentek, dipl. inž. prom.               | -                          | -  |                        |
| 0 VODILNI NAČRT<br>0/2 Vodilni načrt ceste              |                            | Faza:<br>PZI   | Merilo:<br>1:50        |
| Št. načrta:<br>190-CES                                  | Datum:<br>september 2022   | Št. projekta:<br>190   | Št. lista:<br>6.6      |
| Št. odseka:<br>Arhivska št.:                            | Faza / objekt:<br>004.2101 | Šifra risbe:<br>G.131.6  | Prostor za črtno kodo: |

V/S=297/891 (0.26 m²)



cesta Ragovo (LZ-299062)  
 NPP 10 - Vp=50km/h  
 Enosmerni kolesarski stezi na pločniku  
 od stacionaže 0+950.00 km do stacionaže 1+300.00 km



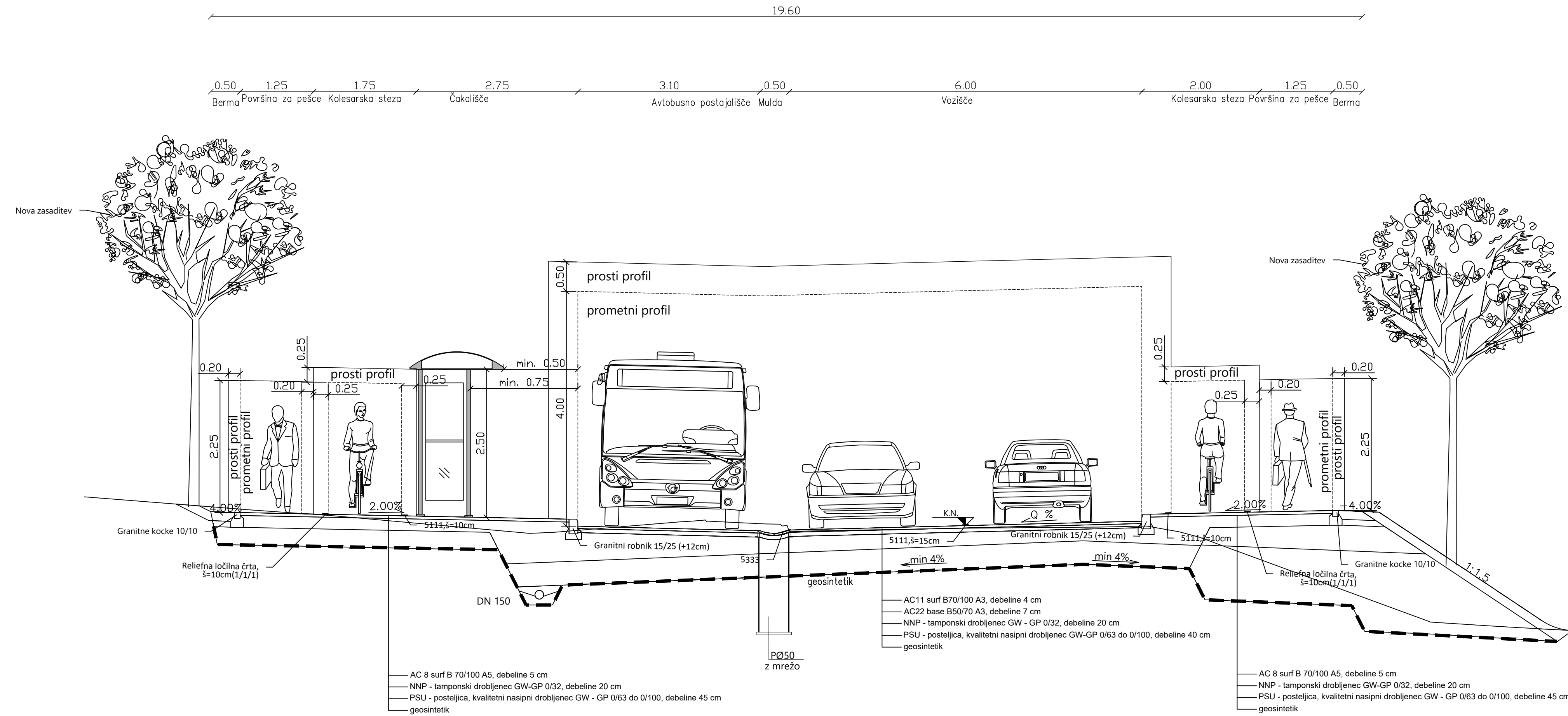
S:\Projekti\190\_PZI za ureditev Jakičeve in Rogovske ulice Novem Mestu\00\_AKT\301\_CES\190\_CES\_NPP.dwg 30.09.2022 16:18

|           |                |       |        |
|-----------|----------------|-------|--------|
| sprememba | opis spremembe | datum | podpis |
|-----------|----------------|-------|--------|

|   |                            |   |                        |
|---|----------------------------|---|------------------------|
| Vodilni projektant:<br>                                 |                            | Naročnik:<br>Mestna občina Novo mesto<br>Urad za prostor in razvoj<br>Oddelek za promet in mobilnost<br>Seidlova cesta 1<br>8000 Novo mesto   |                        |
| Projektant načrta:<br>PI Aljaž Vesenjaj, dipl.inž.grad. |                            | Naziv gradnje:<br>UREDITEV JAKČEVE IN RAGOVSKE ULICE V NOVEM MESTU;<br>Rekonstrukcija z ureditvijo površin za kolesarje in pešce na<br>Jakčevi in Rogovski ulici (LZ 299061) dolžine 750 m in cesti<br>Ragovo (LZ 299062) dolžine 600 m |                        |
| Vodja projekta:<br>PI Aljaž Vesenjaj, dipl.inž.grad.    | G-2606                     | Lokacijski / grafični prikazi:<br>Grafični prikazi<br>Normalni prečni prerez  |                        |
| Izdelal:<br>Marko Bašadur, dipl. inž. prom.             | -                          | -   |                        |
| 0 VODILNI NAČRT<br>0/2 Vodilni načrt ceste              |                            | Faza:<br>PZI  | Merilo:<br>1:50        |
| Št. načrta:<br>190-CES                                  | Datum:<br>september 2022   | Št. projekta:<br>190  | Št. lista:<br>6.8      |
| Št. odseka:<br>Arhivska št.:                            | Faza / objekt:<br>004.2101 | Šifra risbe:<br>G.131.8   | Prostor za črtno kodo: |

V/S=297/891 (0.26 m²)

cesta Ragovo (LZ-299062)  
NPP 11 - Vp=50km/h  
Enosmerni kolesarski stezi na pločniku ter avtobusno postajališče  
na stacionaži 1+280.00 km



30.09.2022 16:18 S:\Projekti\190\_PZI za ureditev Jakčeve in Ragovske ulice Novem Mestu\00\_AKT\301\_CES\190\_CES\_NPP.dwg

|           |                |       |        |
|-----------|----------------|-------|--------|
| sprememba | opis spremembe | datum | podpis |
|           |                |       |        |

|   |                            |   |                        |
|---|----------------------------|---|------------------------|
| Vodilni projektant:<br>                                 |                            | Naročnik:<br>Mestna občina Novo mesto<br>Urad za prostor in razvoj<br>Oddelek za promet in mobilnost<br>Seidlova cesta 1<br>8000 Novo mesto   |                        |
| Projektant načrta:<br>PI Aljaž Vesenjaj, dipl.inž.grad. |                            | Naziv gradnje:<br>UREDITEV JAKČEVE IN RAGOVSKÉ ULICE V NOVEM MESTU;<br>Rekonstrukcija z ureditvijo površin za kolesarje in pešce na<br>Jakčevi in Ragovski ulici (LZ 299061) dolžine 750 m in cesti<br>Ragovo (LZ 299062) dolžine 600 m |                        |
| Vodja projekta:<br>PI Aljaž Vesenjaj, dipl.inž.grad.    | G-2606                     | Lokacijski / grafični prikazi:<br>Grafični prikazi<br>Normalni prečni prerez  |                        |
| Izdelal:<br>Marko Bašadur, dipl. inž. prom.             | -                          | -   |                        |
| 0 VODILNI NAČRT<br>0/2 Vodilni načrt ceste              |                            | Faza:<br>PZI  | Merilo:<br>1:50        |
| Št. načrta:<br>190-CES                                  | Datum:<br>september 2022   | Št. projekta:<br>190  | Št. lista:<br>6.9      |
| Št. odseka:<br>Arhivska št.:                            | Faza / objekt:<br>004.2101 | Šifra risbe:<br>G.131.9   | Prostor za črtno kodo: |

V/S=297/891 (0.26 m²)