






LEGENDA:

-  Meja območja OPPN
-  Obstoječa parcelna meja
-  Predvidena parcelna meja
-  Objekti
-  Območje za razvoj objektov

ŠT.	POV.
1	710 m ²
2	7119 m ²
3	1188 m ²

Površina območja OPPN: 9017 m²
 –SKk: 1677 m²
 –K1: 2352 m²
 –K2: 4899 m²

Naslov karte:	Predlog parcelacije		
Vsebina:	OPPN za širitev kmetijskega gospodarstva z id. št. KMG-MID 100363783 v Dolenjem Karteljevem		
Prilavljavec:	MESTNA OBČINA NOVO MESTO Seidlova cesta 1, 8000 Novo mesto		
Izdovalec:	SAPO d.o.o., Ulica pod lipo 15 8340 Crnomelj	Faza:	Dopolnjen osnutek
Prostorski načrtovalec:	Danijela Kure Kastelc, univ. dipl. inž. arh.	Ident. št.:	ZAPS 1559 A
Področje GJl:	Irena Judež, univ.gradb.	IZS-G091	
Sodelavec:	Matej Kure, dipl. vizual. umet.	Merilo:	1:1000
Številka projekta:	1/2019-OPPN	Datum:	Julij 2019
			Številka risbe: 10