



**Mestna občina Novo mesto**



**Občinska uprava**

Seidlova c.1  
8000 Novo mesto  
tel.: 07 / 39 39 206, faks: 07 / 39 39 208  
e-pošta: mestna.obcina@novomesto.si  
www.novomesto.si

Številka: 371-144/2009/33 (2004)  
Datum: 30. 11. 2011

**OBČINSKI SVET  
MESTNE OBČINE NOVO MESTO**

**ZADEVA:** PREDLOG Odloka o kategorizaciji občinskih cest v Mestni občini Novo mesto

**Namen:** Sprejem odloka

**Pravna podlaga:**

- Zakon o cestah (Ur. l. RS, št. 109/10),
- Uredba o merilih za kategorizacijo javnih cest (Ur. l. RS, št. 49/97, 113/09),
- Pravilnik o načinu označevanja javnih cest in o evidencah o javnih cestah in objektih na njih (Ur. l. RS, št. 49/97, 2/04),
- Odlok o občinskih cestah v Mestni občini Novo mesto (Ur. l. RS, št. 63/08) in
- Odlok o kategorizaciji občinskih cest v Mestni občini Novo mesto (Ur. l. RS, št. 36/09).

**Poročevalec:** mag. Jože KOBE

**Obrazložitev:** V prilogi

**Predlog sklepa:**

**Sklep**

**Občinski svet Mestne občine Novo mesto sprejme Odlok o kategorizaciji občinskih cest v Mestni občini Novo mesto v prvi obravnavi.**

**Ž U P A N  
Alojzij MUHIČ**

**PRILOGE:**

- Obrazložitev,
- Predlog Odloka o kategorizaciji občinskih cest v Mestni občini Novo mesto.





**Mestna občina Novo mesto**



**Občinska uprava  
Oddelek za komunalne zadeve,  
krajevne skupnosti in kmetijstvo**

Seidlova cesta 1  
8000 Novo mesto  
tel.: 07 / 39 39 229, faks: 07 / 39 39 282  
e-pošta: mestna.obcina@novomesto.si  
www.novomesto.si

Številka: 371-144/2009/33 (2004)  
Datum: 30. 11. 2011

## **OBČINSKI SVET MESTNE OBČINE NOVO MESTO**

### **ZADEVA: PREDLOG ODLOKA O KATEGORIZACIJI OBČINSKIH CEST V MESTNI OBČINI NOVO MESTO**

#### **1. SPLOŠNO**

Javne ceste delimo na državne in občinske ceste. Glede na pomen za promet in povezovalne funkcije v prostoru se državne ceste kategorizirajo kot avtoceste, hitre ceste, glavne ceste I. in II. reda, regionalne ceste I., II. in III. Reda ter državne kolesarske poti. Občinske ceste pa se delijo in kategorizirajo kot lokalne ceste, javne poti in občinske kolesarske poti. Lokalne ceste (LC) imajo v naseljih še dodatne podkategorije: lokalne mestne, lokalne zbirne in lokalne krajevne ceste (LG, LZ in LK). Merila za kategorizacijo določa vlada RS z Uredbo o merilih za kategorizacijo javnih cest. Glede na potek v prostoru pa se javne ceste delijo na ceste v naselju in ceste izven naselja. Javne ceste so namenjene uporabi za vse ali zgolj določene vrste prometa (ceste rezervirane za motorna vozila, za promet kolesarjev ali druge posebne vrste prometa).

Pri pripravi predloga Odloka so bili upoštevani spodaj navedeni zakonski predpisi, ki urejajo področje kategorizacije občinskih cest:

- Zakon o cestah (Ur. l. RS, št. 109/10),
- Uredba o merilih za kategorizacijo javnih cest (Ur. l. RS, št. 49/97, 113/09),
- Pravilnik o načinu označevanja javnih cest in o evidencah o javnih cestah in objektih na njih (Ur. l. RS, št. 49/97, 2/04),
- Odlok o občinskih cestah v Mestni občini Novo mesto (Ur. l. RS, št. 63/08) in
- Odlok o kategorizaciji občinskih cest v Mestni občini Novo mesto (Ur. l. RS, št. 36/09).

Obrazložitev in predlog Odloka o kategorizaciji občinskih cest v Mestni občini Novo mesto sta v prilogi.

#### **2. CILJ ODLOKA**

Zaradi sprememb na cestni mreži v občini, se posledično spreminja tudi obseg del, ki so povezana z vzdrževanjem cestnega omrežja. Odlok o kategorizaciji občinskih cest služi kot



podlaga za pripravo planov rednega letnega in zimskega vzdrževanja, izhajajoč iz dolžin cest in njenih odsekov; podaja tudi informacijo o kategoriji ceste, kar služi za določanje prioritet pri zimskem vzdrževanju. Kategorizacija občinskih cest omogoča lažjo komunikacijo med upravljavcem in vzdrževalcem pri opredeljevanju določenih cestnih odsekov za izvedbo del. Omogoča podlage projektantom pri pripravi gradiv, katerih vsebine so vezane na občinsko cesto. Z ureditvijo stanja kategorizacije občinskih cest v občini je vzpostavljen eden od pogojev za upravljanje, projektiranje, vzdrževanje, urejanje prometa idr. Kategorizacija omogoča tudi podlago za pripravo katastra cest in določitev cestne osi na katero se v geografski informacijskih sistemih navezuje množice drugi podatkov. Sprejem je iz vidika občanov pomemben tudi zaradi uskladitev stanja evidenc in stanja v naravi v primerih gradenj in s tem povezanega pridobivanja gradbenih dovoljenj.

Pripravil:  
Jure DUH  
Višji svetovalec

Mag. Jože KOBE  
Vodja urada

Borut NOVAK  
Direktor občinske uprave

**PRILOGE:**

- Obrazložitev predloga Odloka o kategorizaciji občinskih cest v Mestni občini Novo mesto,
- Predlog Odloka o kategorizaciji občinskih cest v Mestni občini Novo mesto.

Na podlagi določil 103. člena Zakona o cestah (Uradni list RS; št. 109/10) in 20. člena Statuta Mestne občine Novo mesto (Uradni list RS; št. 96/08, MONM-UPB2) je Občinski svet Mestne občine Novo mesto na ..... seji dne ..... 2011 sprejel

## **ODLOK o kategorizaciji občinskih cest v mestni občini Novo mesto**

### **1. člen**

- (1) Ta odlok določa občinske ceste po njihovih kategorijah in namenu uporabe glede na vrsto cestnega prometa, ki ga prevzemajo.
- (2) Občinske ceste, določene s prvim odstavkom tega člena, so prikazane na kartah, ki so na vpogled na sedežu občine.

### **2. člen**

Občinske ceste se kategorizirajo na lokalne ceste (s skrajšano oznako LC) in javne poti (s skrajšano oznako JP):

- lokalne ceste so ceste namenjene povezovanju naselij v občini z naselji v sosednjih občinah, naselij ali delov naselij v občini med seboj in pomembne za navezovanje prometa na ceste enake ali višje kategorije;
- javne poti so namenjene povezovanju naselij ali delov naselij v občini in ne izpolnjujejo predpisanih meril za lokalno cesto ali so namenjene samo določenim vrstam udeležencev v prometu (krajevne ceste in poti, vaške ceste in poti, poti za pešce, kolesarje, jezdece, gonjače in podobno).

### **3. člen**

Lokalne ceste v mestu Novo mesto in naselju Otočec z uvedenim uličnim sistemom se razvrstijo v naslednje podkategorije:

- na glavne mestne ceste (s skrajšano oznako LG), ki so kot nadaljevanje državnih cest skozi mesto Novo mesto namenjene prometnemu povezovanju mestnih območij in četrti; skladno s predpisi o varnosti cestnega prometa je na njih lahko dovoljena višja hitrost od splošne omejitve hitrosti v naselju;
- na zbirne mestne in zbirne krajevne ceste (s skrajšano oznako LZ), ki so namenjene, zbiranju in navezovanju prometnih tokov iz posameznih območij mesta Novo mesto in naselja Otočec ter ostalih naselij na ceste višje kategorije;
- na mestne in krajevne ceste (s skrajšano oznako LK), ki so kot nadaljevanje cest višje kategorije namenjene dostopu do zaključenih prostorskih enot (stanovanjske soseske blokovne in individualne gradnje, industrijske cone, nakupovalni in rekreacijski centri ipd.) v posameznih območjih mesta Novo mesto, naselja Otočec in ostalih naselij.

### **4. člen**

PREDLOG ODLOKA O KATEGORIZACIJI OBČINSKIH CEST V MESTNI OBČINI NOVO MESTO

Lokalne ceste (LC) so:

zap. št.	številka odseka	začetek odseka	potek odseka	konec odseka	dolžina odseka v občini [m]	namen uporabe	preostala dolžina odseka v sosednji občini [m]
1	289123	295031	DVOR-AJDOVEC-BREZOVA REBER-PREČNA (PRI PARTIZANKI)	295042	1.377	V	
2	291052	291062	ROGOVILA-VELIKI KAL-DOLENJE KARTELJEVO	295001	1.668	V	1.653 - Mirna Peč
3	291071	291012	DOLENJA VAS PRI MIRNI PEČI-HMELJČIČ-KNEŽIJA	295002	214	V	3.633 - Mirna Peč
4	295001	448	GORENJE KARTELJEVO-KNEŽIJA - BREZJE PRI TREBNJEM	295052	2.065	V	
5	295002	295052	GORENJE KARTELJEVO	291071	586	V	
6	295003	291071	KNEŽIJA	425610	870	V	576 - Mirna Peč, 1.591 - Mokronog-Trebelno
7	295011	295021	DOLENJE KAMENCE-DALJNI VRH-GOLI VRH	HŠ 20	2.962	V	
8	295021	651	MUHABER-POTOČNA VAS-DOLENJE KAMENCE	295011	1.111	V	
9	295022	295011	DOLENJE KAMENCE	651	666	V	
10	295031	651	KUZARJEV KAL-SUHOR	289123	3.740	V	
11	295041	299251	BRŠLJIN-PREČNA-STRAŽA	295051	972	V	
12	295042	295051	PREČNA	289129	2.139	V	
13	295043	289129	PODGORA - STRAŽA	298021	210	V	2.090 - Straža
14	295051	295041	RONDO ADRIA	295041	96	V	
15	295052	295051	CEGELNICA-ČEŠČA VAS-ZALOG	295081	2.422	V	1.044 - Straža
16	295071	419	POTOK-VELIKI PODLJUBEN-BIRČNA VAS	664	2.839	V	2.871 - Straža
17	295082	419	ZALOG-VOLAVČE-VRH-PETANE-BIRČNA VAS	664	5.842	V	313 - Straža
18	295091	664	RUPERČVRH-POGANČE	295101	1.036	V	
19	295092	295101	STRANSKA VAS	295111	1.488	V	
20	295093	295111	ČRMOŠNJICE	105	1.461	V	
21	295101	295091	STRANSKA VAS-JURNA VAS-KOROŠKA VAS	295111	1.280	V	
22	295102	295111	JURNA VAS – KOROŠKA VAS	105	4.148	V	
23	295111	295102	JAMA-RAKOVNIK PRI BIRČNI VASI-RAJNOVŠČE	295092	2.098	V	
24	295121	105	ŽDINJA VAS-PODGRAD-PRISTAVA-MIHOVEC	HŠ 7	4.861	V	
25	295131	105	ČRMOŠNJICE-STOPIČE-DOLŽ	295161	579	V	
26	295132	295161	STOPIČE	295141	1.384	V	
27	295133	295141	STOPIČE	295171	4.349	V	
28	295134	295171	DOLŽ	105	4.282	V	
29	295141	105	DOLNJA TEŽKA VODA-STOPIČE	295133	1.153	V	
30	295151	295133	STOPIČE-VERDUN-ŠENTJOŠT	295161	1.265	V	
31	295161	295131	ČRMOŠNJICE-ŠENTJOŠT-HRUŠICA-GABRJE	295151	1.319	V	
32	295162	295151	ŠENTJOŠT	295182	3.041	V	
33	295163	295182	HRUŠICA	295171	3.111	V	
34	295164	295171	GABRJE	668	742	V	
35	295171	295133	DOLŽ-PANGRČ GRM-GABRJE	295163	3.454	V	
36	295181	419	MALI SLATNIK-VELIKI SLATNIK-HRUŠICA	295191	2.277	V	

PREDLOG ODLOKA O KATEGORIZACIJI OBČINSKIH CEST V MESTNI OBČINI NOVO MESTO

zap. št.	številka odseka	začetek odseka	potek odseka	konec odseka	dolžina odseka v občini [m]	namen uporabe	preostala dolžina odseka v sosednji občini [m]
37	295182	295191	KRIŽE - HRUŠICA	295162	2.167	V	
38	295191	419	PETELINJEK-POTOV VRH-KRIŽE	295181	2.702	V	
39	295201	668	VELIKE BRUSNICE-DOLENJI SUHADOL-GABRJE	395071	2.317	V	
40	295202	395071	DOLENJI SUHADOL	920	3.924	V	
41	295211	105	RAGOVO-KRKA-SMOLENJA VAS	419	4.870	V	
42	295221	419	RATEŽ- GUMBERK-OTOČEC	295311	2.497	V	
43	295231	419	STRUGA-OTOČEC	295311	1.707	V	
44	295241	295001	DOLENJE KAMENJE-GORENJE KAMENJE	295242	621	V	
45	295242	295241	KAMENJE	295241	1.029	V	
46	295251	651	DOLENJE KAMENCE-TRŠKA GORA-ČEŠNJICE-LEŠNICA	448	851	V	
47	295252	448	DOLENJE KAMENCE-TRŠKA GORA-ČEŠNJICE-LEŠNICA	295261	2.814	V	
48	295253	295261	ČREŠNJICE - JELŠE	295271	2.120	V	
49	295254	295271	LEŠNICA	295311	248	V	
50	295261	448	MAČKOVEC-SEVNO-TRŠKA GORA	295252	2.001	V	
51	295271	295253	LEŠNICA-STARI GRAD-DOLENJE GRČEVJE-KOTI	298032	367	V	
52	295272	298032	STARI GRAD – DOL. GRČEVJE	796631	4.125	V	
53	295281	295311	OTOČEC-PAHA-PODTURN	295301	2.073	V	
54	295282	295301	HERINJA VAS	295291	1.168	V	
55	295283	295291	SELA PRI ŠTRAVBERKU	425501	4.195	V	3.968-Mokronog-Trebelno
56	295291	295282	PAHA-ŽALOVIČE	295322	1.675	V	1.279 - Šmarješke Toplice
57	295301	295281	HERINJA VAS-ŠMARJEŠKE TOPLICE	295321	573	V	2.032-Šmarješke Toplice
58	295311	448	LEŠNICA - OTOČEC	448	3.413	V	
59	295312	295311	OTOČEC	448	116	V	
60	295313	448	LUTRSKO SELO-GORENJE KRONOVO	448	1.580	V	
61	295314	295311	OTOČEC	295312	55	V	
62	395071	395012	HRASTJE-TOLSTI VRH-DOLENJI SUHADOL	295201	267	V	2.330-Šentjernej
V...vsa vozila				<b>skupaj</b>	<b>122.582</b>	<b>m</b>	

## 5. člen

Glavne mestne ceste (LG) so:

zap. št.	številka odseka	začetek odseka	potek odseka	konec odseka	dolžina odseka v občini [m]	namen uporabe	preostala dolžina odseka v sosednji občini [m]
1	299001	419	GLAVNI TRG-ROZMANOVA ULICA-PREŠERNOV TRG-SOKOLSKA ULICA-ROZMANOVA ULICA	299003	165	V	
2	299002	299003	GLAVNI TRG – ROZMANOVA ULICA	299003	426	V	
3	299003	299002	PREŠERNOV TRG – SOKOLSKA ULICA	299001	403	V	
4	299004	299002	ROZMANOVA ULICA	299261	259	V	

PREDLOG ODLOKA O KATEGORIZACIJI OBČINSKIH CEST V MESTNI OBČINI NOVO MESTO

zap. št.	številka odseka	začetek odseka	potek odseka	konec odseka	dolžina odseka v občini [m]	namen uporabe	preostala dolžina odseka v sosednji občini [m]
5	299261	651	LJUBLJANSKA CESTA-SEIDLOVA CESTA	105	3.961	V	
6	299262	105	ŠMARJEŠKA CESTA	448	1.795	V	
7	299271	419	ŠMIHELSKI MOST	299261	310	V	
V...vsaj vozila				<b>skupaj</b>	<b>7.319</b>	<b>m</b>	

## 6. člen

Zbirne mestne in zbirne krajevne ceste (LZ) so:

- mesto Novo mesto

zap. št.	številka odseka	začetek odseka	potek odseka	konec odseka	dolžina odseka v občini [m]	namen uporabe	preostala dolžina odseka v sosednji občini [m]
1	299011	664	SMREČNIKOVA ULICA	299151	486	V	
2	299012	299151	SMREČNIKOVA ULICA	299051	457	V	
3	299013	299051	TRDINOVA ULICA	419	163	V	
4	299021	105	JEDINŠČICA-OB TEŽKI VODI	299031	1.287	V	
5	299022	299031	OB TEŽKI VODI	664	348	V	
6	299031	664	KOŠENICE-K ROKU	299021	1.625	V	
7	299041	419	ULICA SLAVKA GRUMA-CESARJEVA ULICA-ŠEGOVA ULICA	299131	200	V	
8	299042	299131	CESARJEVA ULICA	299132	544	V	
9	299043	299132	ŠEGOVA ULICA	664	726	V	
10	299051	299012	TRDINOVA ULICA-GUBČEVA ULICA-MUŠIČEVA ULICA	299161	114	V	
11	299052	299161	TRDINOVA ULICA	299161	303	V	
12	299053	299161	GUBČEVA ULICA	419	625	V	
13	299061	419	JAKČEVA ULICA-RAGOVSKA ULICA-RAGOVO	299181	753	V	
14	299062	299181	RAGOVO	105	903	V	
15	299071	105	AVŠIČEVA ULICA-NA LAZU-KNAFELČEVA ULICA-POT NA GORJANCE-NA LAZU	299072	152	V	
16	299072	299071	KNAFELČEVA ULICA	299071	985	V	
17	299081	419	LOBETOVA ULICA	419	308	V	
18	299091	295041	POVHOVA ULICA-CEGELNICA	299231	542	V	
19	299092	299231	CEGELNICA	295041	580	V	
20	299101	105	KOČEVARJEVA ULICA-CESTA BRIGAD-V BREZOV LOG	299241	437	V	
21	299102	299241	CESTA BRIGAD	299241	182	V	
22	299103	299241	V BREZOV LOG	299261	360	V	
23	299111	299261	KOŠTIALOVA ULICA-MESTNE NJIVE-CANKARJEVA ULICA	299261	972	V	
24	299121	299262	POD TRŠKO GORO	299262	800	V	
25	299131	419	BROD-ŠEGOVA ULICA	299041	633	V	
26	299132	299041	ŠEGOVA ULICA	299041	656	V	
27	299141	664	LEBANOVA ULICA	299142	183	V	
28	299142	299141	LEBANOVA ULICA	299141	385	V	

PREDLOG ODLOKA O KATEGORIZACIJI OBČINSKIH CEST V MESTNI OBČINI NOVO MESTO

zap. št.	številka odseka	začetek odseka	potek odseka	konec odseka	dolžina odseka v občini [m]	namen uporabe	preostala dolžina odseka v sosednji občini [m]
29	299151	419	NAD MLINI	299011	551	V	
30	299161	299051	ADAMIČEVA ULICA- SKALICKEGA ULICA	299052	739	V	
31	299171	419	ULICA ILKE VAŠTETOVE	299061	601	V	
32	299191	664	KRALLOVA ULICA- ŠUKLJETOVA ULICA	664	572	V	
33	299211	105	ULICA IVANA ROBA	299211	614	V	
34	299221	419	PODBEVŠKOVA ULICA	419	661	V	
35	299241	299101	ULICA DANILA BUČARJA- ULICA STARE PRAVDE	299102	553	V	
36	299251	299261	BRŠLJIN-MIRNOPEŠKA CESTA	295041	583	V	
37	299252	295041	BRŠLJIN – MIRNOPEŠKA CESTA	651	637	V	
38	299253	299061	BRŠLJIN	299251	39	V	
39	299281	419	ŠMIHELSKA CESTA	664	286	V	
V...vsa vozila				<b>skupaj</b>	<b>21.545</b>	<b>m</b>	

– naselje Otočec

zap. št.	številka odseka	začetek odseka	potek odseka	konec odseka	dolžina odseka v občini [m]	namen uporabe	preostala dolžina odseka v sosednji občini [m]
1	298031	295281	ŠOLSKA CESTA	298041	370	V	
2	298032	298041	ŠOLSKA CESTA	295271	304	V	
V...vsa vozila				<b>skupaj</b>	<b>674</b>	<b>m</b>	

## 7. člen

Mestne in krajevne ceste (LK) so:

– mesto Novo mesto

zap. št.	številka odseka	začetek odseka	potek odseka	konec odseka	dolžina odseka v občini [m]	namen uporabe	preostala dolžina odseka v sosednji občini [m]
1	299181	299061	ULICA MARJANA KOZINE	799281	483	V	
2	299201	105	GOTNA VAS	799204	422	V	
3	299231	299091	LASTOVČE-GROBLJE	HŠ 10	1.659	V	
V...vsa vozila				<b>skupaj</b>	<b>2.564</b>	<b>m</b>	

– naselje Otočec

zap. št.	številka odseka	začetek odseka	potek odseka	konec odseka	dolžina odseka v občini [m]	namen uporabe	preostala dolžina odseka v sosednji občini [m]
1	298041	298031	DOBRAVA	HŠ 49	544	V	
V...vsa vozila				<b>skupaj</b>	<b>544</b>	<b>m</b>	



## 8. člen

Javne poti (JP) so:

- mesto Novo mesto

zap. št.	številka odseka	začetek odseka	potek odseka	konec odseka	dolžina odseka v občini [m]	namen uporabe	preostala dolžina odseka v sosednji občini [m]
1	795521	299021	OB TEŽKI VODI	HŠ 82a	90	V	
2	798592	799226	SAVINŠKOVA ULICA	HŠ 29	101	V	
3	798593	799221	PODBEVŠKOVA ULICA	HŠ 14	139	V	
4	799001	299161	ADAMIČEVA ULICA	HŠ 14	58	V	
5	799002	299161	ADAMIČEVA ULICA	HŠ 20	51	V	
6	799003	299161	ADAMIČEVA ULICA	299012	100	V	
7	799004	299161	ADAMIČEVA ULICA	HŠ 27	59	V	
8	799005	299161	ADAMIČEVA ULICA	HŠ 39	75	V	
9	799006	299161	ADAMIČEVA ULICA	HŠ 57	117	V	
10	799011	299052	PADERŠIČEVA ULICA	299052	399	V	
11	799012	799011	PADERŠIČEVA ULICA	799011	238	V	
12	799013	799011	PADERŠIČEVA ULICA	299052	91	V	
13	799014	299011	ŠKOLOVA ULICA	HŠ 7	271	V	
14	799015	299051	TRDINOVA ULICA	HŠ 12b	100	V	
15	799021	299052	VALANTIČEVO	299053	150	V	
16	799022	799021	VALANTIČEVO	HŠ 17	204	V	
17	799023	299052	VALANTIČEVO	HŠ 20	71	V	
18	799024	299052	VALANTIČEVO	799022	61	V	
19	799025	299012	MUŠIČEVA ULICA	299053	153	V	
20	799026	299053	GUBČEVA ULICA	HŠ 27	90	V	
21	799027	799026	GUBČEVA ULICA	HŠ 39	117	V	
22	799028	299053	GUBČEVA ULICA	HŠ 18	108	V	
23	799031	299012	RESSLOVA ULICA	419	299	V	
24	799032	299151	NAD MLINI	HŠ 96	190	V	
25	799033	299151	NAD MLINI	HŠ 4	105	V	
26	799034	299151	NAD MLINI	HŠ 14	149	V	
27	799035	299151	NAD MLINI	HŠ 54	55	V	
28	799036	299151	NAD MLINI	299012	87	V	
29	799037	299151	NAD MLINI	MOST	146	V	
30	799041	299281	ULICA MIRANA JARCA	419	667	V	
31	799042	799041	ULICA MIRANA JARCA	799043	150	V	
32	799043	664	ULICA MIRANA JARCA	799041	239	V	
33	799044	799045	PORTOVAL	PARKIRIŠČE	82	V	
34	799045	419	PORTOVAL	799045	472	V	
35	799046	299281	ŠMIHELSKA CESTA	HŠ 7	84	V	
36	799051	299142	LEBANOVA ULICA	MOST	59	V	
37	799052	299142	LEBANOVA ULICA	HŠ 26	51	V	
38	799053	299142	LEBANOVA ULICA	799041	80	V	
39	799054	299142	LEBANOVA ULICA	HŠ 29	54	V	

PREDLOG ODLOKA O KATEGORIZACIJI OBČINSKIH CEST V MESTNI OBČINI NOVO MESTO

zap. št.	številka odseka	začetek odseka	potek odseka	konec odseka	dolžina odseka v občini [m]	namen uporabe	preostala dolžina odseka v sosednji občini [m]
40	799061	299132	DRSKA	ŽEL. PROGA	312	V	
41	799062	799061	DRSKA	HŠ 49	78	V	
42	799063	799061	DRSKA	VVO	60	V	
43	799064	799067	DRSKA	HŠ 70	181	V	
44	799065	799064	DRSKA	HŠ 27a	58	V	
45	799066	799067	DRSKA	HŠ 62	181	V	
46	799067	299132	DRSKA	HŠ 24	258	V	
47	799068	419	DRSKA	HŠ 59a	73	V	
48	799069	799064	DRSKA	HŠ 65b	34	V	
49	799071	799067	DRSKA	299041	228	V	
50	799072	799071	DRSKA	HŠ1	127	V	
51	799073	799072	DRSKA	HŠ 9	49	V	
52	799074	299132	DRSKA	HŠ 16	47	V	
53	799075	299132	DRSKA	799071	60	V	
54	799081	299132	ŠEGOVA ULICA	VVO	120	V	
55	799082	299132	ŠEGOVA ULICA	HŠ 44	63	V	
56	799083	299132	ŠEGOVA ULICA	799091	118	V	
57	799084	799083	ŠEGOVA ULICA	HŠ 13	42	V	
58	799085	299132	ŠEGOVA ULICA	799096	44	V	
59	799086	299130	ŠEGOVA ULICA	799096	44	V	
60	799087	299130	ŠEGOVA ULICA	799096	44	V	
61	799091	799061	VOLČIČEVA ULICA	799095	284	V	
62	799092	799095	VOLČIČEVA ULICA	799094	215	V	
63	799093	799095	VOLČIČEVA ULICA	HŠ 3	63	V	
64	799094	299042	VOLČIČEVA ULICA	HŠ 45	146	V	
65	799095	299132	WESTROVA ULICA	664	193	V	
66	799096	799095	WESTROVA ULICA	HŠ 33	166	V	
67	799097	664	BAJČEVA ULICA	299043	211	V	
68	799098	299043	BAJČEVA ULICA	664	67	V	
69	799101	299021	VIDMARJEVA ULICA	HŠ 29	396	V	
70	799102	799101	VIDMARJEVA ULICA	HŠ 14	144	V	
71	799103	799104	FINŽGARJEVA ULICA	299022	163	V	
72	799104	299031	FINŽGARJEVA ULICA	799101	291	V	
73	799105	799104	FINŽGARJEVA ULICA	799101	213	V	
74	799106	299021	OB TEŽKI VODI	HŠ 58	53	V	
75	799107	299022	OB TEŽKI VODI	HŠ 20	103	V	
76	799108	799101	VIDMARJEVA ULICA	HŠ 54	97	V	
77	799109	299021	OB TEŽKI VODI	HŠ 59	40	V	
78	799111	299131	BROD	HŠ 12	156	V	
79	799113	299131	BROD	HŠ 30	215	V	
80	799114	299131	BROD	HŠ 49	89	V	
81	799115	299131	BROD	HŠ 25	95	V	
82	799116	299131	ŠALJEVA ULICA	HŠ 13	192	V	
83	799121	299031	NAHTIGALOVA ULICA	HŠ 8	132	V	

PREDLOG ODLOKA O KATEGORIZACIJI OBČINSKIH CEST V MESTNI OBČINI NOVO MESTO

zap. št.	številka odseka	začetek odseka	potek odseka	konec odseka	dolžina odseka v občini [m]	namen uporabe	preostala dolžina odseka v sosednji občini [m]
84	799122	299031	AŠKERČEVA ULICA	HŠ 17	224	V	
85	799123	299031	KOŠENICE	299031	529	V	
86	799124	299031	KOŠENICE	HŠ 81	172	V	
87	799125	299031	VORANČEVA ULICA	HŠ 23	315	V	
88	799126	799125	VORANČEVA ULICA	HŠ 11	69	V	
89	799131	419	ŽABJA VAS	HŠ 2	221	V	
90	799132	299081	LOBETOVA ULICA	HŠ 3	41	V	
91	799133	299081	LOBETOVA ULICA	299081	249	V	
92	799134	799133	LOBETOVA ULICA	299081	84	V	
93	799135	299081	NA TRATAH	HŠ 24	245	V	
94	799136	799135	NA TRATAH	HŠ 11	79	V	
95	799141	299211	ULICA IVANA ROBA	HŠ 48	220	V	
96	799142	299211	ULICA IVANA ROBA	HŠ 18	32	V	
97	799143	299211	ULICA IVANA ROBA	HŠ 33	24	V	
98	799144	299211	ULICA IVANA ROBA	105	168	V	
99	799145	799144	ULICA IVANA ROBA	HŠ 59	89	V	
100	799151	299042	ULICA SLAVKA GRUMA	HŠ 29	73	V	
101	799152	299042	ULICA SLAVKA GRUMA	HŠ 35	51	V	
102	799153	299042	ULICA SLAVKA GRUMA	HŠ 63	215	V	
103	799154	299042	CESARJEVA ULICA	299042	212	V	
104	799155	299042	CESARJEVA ULICA	799154	103	V	
105	799156	799154	CESARJEVA ULICA	299042	81	V	
106	799157	799154	CESARJEVA ULICA	HŠ 18a	31	V	
107	799158	799154	CESARJEVA ULICA	HŠ 22a	28	V	
108	799159	299042	ULICA SLAVKA GRUMA	799153	416	V	
109	799161	299191	ŠUKLJETOVA ULICA	299022	151	V	
110	799162	299191	ŠUKLJETOVA ULICA	299022	165	V	
111	799163	799162	ŠUKLJETOVA ULICA	799161	78	V	
112	799164	799162	ŠUKLJETOVA ULICA	799161	78	V	
113	799165	664	ŠMIHEL	HŠ 53	176	V	
114	799166	664	ŠMIHEL	HŠ 63	101	V	
115	799167	664	ŠMIHEL	HŠ 67	77	V	
116	799168	664	ŠMIHEL	Šmihel	203	V	
117	799171	299191	KRALLOVA ULICA	HŠ 24	103	V	
118	799172	299191	KRALLOVA ULICA	HŠ 44	164	V	
119	799173	799174	KRALLOVA ULICA	HŠ 37	101	V	
120	799174	299191	KRALLOVA ULICA	799182	131	V	
121	799181	299191	KRAJČEVA ULICA	799174	325	V	
122	799182	299031	K ROKU	HŠ 42	332	V	
123	799183	299031	K ROKU	799104	49	V	
124	799184	299031	K ROKU	799191	653	V	
125	799191	299021	REGRČA VAS	799184	842	V	
126	799192	799191	REGRČA VAS	HŠ 28	57	V	
127	799193	799191	REGRČA VAS	HŠ 49	313	V	

PREDLOG ODLOKA O KATEGORIZACIJI OBČINSKIH CEST V MESTNI OBČINI NOVO MESTO

zap. št.	številka odseka	začetek odseka	potek odseka	konec odseka	dolžina odseka v občini [m]	namen uporabe	preostala dolžina odseka v sosednji občini [m]
128	799194	105	JEDINŠČICA	799195	326	V	
129	799195	299021	JEDINŠČICA	299021	590	V	
130	799196	105	BELOKRANJSKA CESTA	HŠ 12	151	V	
131	799197	105	BELOKRANJSKA CESTA	HŠ 28	108	V	
132	799198	105	BELOKRANJSKA CESTA	BETONARNA	210	V	
133	799199	299191	ŠMIHEL	HŠ 58	79	V	
134	799201	105	OB POTOKU	BETONARNA	275	V	
135	799202	799201	OB POTOKU	HŠ 42	1.091	V	
136	799203	799202	OB POTOKU	HŠ 21	70	V	
137	799204	299201	GOTNA VAS	HŠ 47	161	V	
138	799205	799201	GOTNA VAS	HŠ 55	139	V	
139	799206	299201	GOTNA VAS	799201	174	V	
140	799207	299201	GOTNA VAS	HŠ 46	118	V	
141	799208	799193	GOTNA VAS	799195	328	V	
142	799211	299071	AVŠIČEVA ULICA	HŠ 18	290	V	
143	799212	799211	AVŠIČEVA ULICA	799211	143	V	
144	799213	299072	DREJČETOVA POT	HŠ 23	409	V	
145	799214	299071	NA LAZU	HŠ 27	113	V	
146	799215	299071	NA LAZU	299072	176	V	
147	799216	299072	POT NA GORJANCE	HŠ 27	137	V	
148	799217	299072	KNAFELČEVA ULICA	HŠ 32	189	V	
149	799218	105	BELOKRANJSKA CESTA – KNAFELČEVA ULICA	299072	60	V	
150	799219	105	BELOKRANJSKA CESTA – KNAFELČEVA ULICA	299072	61	V	
151	799221	299221	PODBEVŠKOVA ULICA	HŠ 7	238	V	
152	799222	299221	PODBEVŠKOVA ULICA	HŠ 6a	134	V	
153	799223	419	VELIKA CIKAVA	HŠ 20	198	V	
154	799224	799223	VELIKA CIKAVA	HŠ 11a	85	V	
155	799225	419	ŠENTJERNEJSKA CESTA	HŠ 43	63	V	
156	799226	299221	SAVINŠKOVA ULICA	HŠ 29	448	V	
157	799227	299226	SAVINŠKOVA ULICA	HŠ 10	182	V	
158	799228	799226	SAVINŠKOVA ULICA	799228	202	V	
159	799229	799226	SAVINŠKOVA ULICA	POSLOVNA STAVBA	146	V	
160	799231	299262	MAČKOVEC	HŠ 7	277	V	
161	799232	299262	MAČKOVEC	HŠ 68	373	V	
162	799233	299262	MLINARSKA POT	HŠ 17	132	V	
163	799234	299262	GREGORIČEVA ULICA	HŠ 7	126	V	
164	799235	799232	MAČKOVEC	HŠ 15	88	V	
165	799236	295261	STRAŽNA	HŠ 17	623	V	
166	799241	299121	POD TRŠKO GORO	799244	226	V	
167	799242	299121	POD TRŠKO GORO	HŠ 100	96	V	
168	799243	299121	POD TRŠKO GORO	HŠ 97	174	V	
169	799244	299121	POD TRŠKO GORO	299262	309	V	
170	799245	299121	POD TRŠKO GORO	799244	208	V	
171	799251	299262	LOČNA	105	856	V	

PREDLOG ODLOKA O KATEGORIZACIJI OBČINSKIH CEST V MESTNI OBČINI NOVO MESTO

zap. št.	številka odseka	začetek odseka	potek odseka	konec odseka	dolžina odseka v občini [m]	namen uporabe	preostala dolžina odseka v sosednji občini [m]
172	799252	799251	LOČNA	799257	244	V	
173	799253	299262	LOČNA	HŠ 9	138	V	
174	799254	799251	LOČNA	HŠ 30	186	V	
175	799255	799251	LOČNA	799256	795	V	
176	799256	799255	LOČNA	105	365	V	
177	799257	799251	LOČNA	299121	410	V	
178	799258	299262	ŠMARJEŠKA CESTA	HŠ 12	68	V	
179	799261	799262	SEIDLOVA CESTA	VVO	155	V	
180	799262	299261	SEIDLOVA CESTA	PARKIRIŠČE	305	V	
181	799263	799262	SEIDLOVA CESTA	HŠ 43	51	V	
182	799264	299062	SEIDLOVA CESTA; RAGOVO	HŠ 2	356	V	
183	799265	799264	RAGOVO	HŠ 10	373	V	
184	799266	299062	RAGOVO	HŠ 9	206	V	
185	799271	299181	ULICA MARJANA KOZINE	HŠ 61	145	V	
186	799272	299181	ULICA MARJANA KOZINE	HŠ 31a	149	V	
187	799273	299181	ULICA MARJANA KOZINE	HŠ 9	35	V	
188	799274	299181	ULICA MARJANA KOZINE	HŠ 17	29	V	
189	799275	299181	ULICA MARJANA KOZINE	HŠ 68	145	V	
190	799281	299181	TAVČARJEVA ULICA	HŠ 3	255	V	
191	799282	299181	JURČIČEVA ULICA	HŠ 14	172	V	
192	799283	799281	LEVSTIKOVA ULICA	HŠ 7	155	V	
193	799284	799281	STRITARJEVA ULICA	HŠ 5	89	V	
194	799291	299171	ULICA ILKE VAŠTETOVE	HŠ 24	77	V	
195	799292	299171	ULICA ILKE VAŠTETOVE	HŠ 27	241	V	
196	799293	299171	ULICA MILANA MAJCNA	HŠ 19	211	V	
197	799294	419	ULICA MILANA MAJCNA	799293	115	V	
198	799295	299171	SLANČEVA ULICA	HŠ 8	128	V	
199	799301	299171	MAISTROVA ULICA	HŠ 18	118	V	
200	799302	299171	MAISTROVA ULICA	HŠ 21	224	V	
201	799303	419	KANDIJSKA CESTA	HŠ 23a	108	V	
202	799304	419	KANDIJSKA CESTA	HŠ 71	92	V	
203	799311	299061	RAGOVSKA ULICA	299061	205	V	
204	799312	299061	RAGOVSKA ULICA	VVO	145	V	
205	799313	299061	RAGOVSKA ULICA	HŠ 39	169	V	
206	799314	299061	RAGOVSKA ULICA	HŠ 1	245	V	
207	799315	799314	RAGOVSKA ULICA	419	150	V	
208	799316	799314	V RAGOV LOG	HŠ 4	127	V	
209	799321	299004	ULICA TALCEV	HŠ 12	417	V	
210	799322	799321	NA ŽAGO	HŠ 1	141	V	
211	799323	799321	JEREBOVA ULICA	799332	335	V	
212	799324	799323	JEREBOVA ULICA	799321	26	V	
213	799331	299002	VRHOVČEVA ULICA	799341	235	V	
214	799332	799331	K SODIŠČU	799333	62	V	
215	799333	799332	ŠOLSKA ULICA	799351	348	V	

PREDLOG ODLOKA O KATEGORIZACIJI OBČINSKIH CEST V MESTNI OBČINI NOVO MESTO

zap. št.	številka odseka	začetek odseka	potek odseka	konec odseka	dolžina odseka v občini [m]	namen uporabe	preostala dolžina odseka v sosednji občini [m]
216	799334	799333	STROJARSKA ULICA	HŠ 2	90	V	
217	799335	799331	STRELIŠKA ULICA	799333	60	V	
218	799336	799331	KRATKA ULICA	799332	20	V	
219	799341	299002	GERMOVA ULICA	799333	104	V	
220	799342	799341	DILANČEVA ULICA	799333	122	V	
221	799343	799351	DETELOVA ULICA	799342	62	V	
222	799351	299002	JENKOVA ULICA	799333	67	V	
223	799352	799351	FRANČIŠKANSKI TRG	CERKEV	51	V	
224	799361	299261	KOŠTIALOVA ULICA	299111	525	V	
225	799362	799361	KOŠTIALOVA ULICA	HŠ 26	61	V	
226	799363	799361	KOŠTIALOVA ULICA	HŠ 41	128	V	
227	799371	299111	MESTNE NJIVE	HŠ 22	247	V	
228	799372	799371	MESTNE NJIVE	HŠ 23	93	V	
229	799373	799371	MESTNE NJIVE	HŠ 47	792	V	
230	799374	299111	MESTNE NJIVE	799402	94	V	
231	799375	799371	LAMUTOVA ULICA	HŠ 34	396	V	
232	799376	799375	LAMUTOVA ULICA	HŠ 9	84	V	
233	799377	799375	LAMUTOVA ULICA	HŠ 17	75	V	
234	799378	799373	LAMUTOVA ULICA	HŠ 15a	36	V	
235	799381	299111	CANKARJEVA ULICA	299111	241	V	
236	799382	299111	CANKARJEVA ULICA	HŠ 3	50	V	
237	799383	799381	PRISOJNA POT	HS 4	180	V	
238	799391	295211	KRKA	HŠ 21	173	V	
239	799392	295211	KRKA	HŠ 29	110	V	
240	799393	799392	KRKA	HŠ 45	128	V	
241	799394	295211	KRKA	HŠ 58	124	V	
242	799401	799402	KETTEJEV DREVORED	VVO	90	V	
243	799402	299261	KETTEJEV DREVORED	299261	1.223	V	
244	799403	799402	KETTEJEV DREVORED	HŠ 12	203	V	
245	799404	299261	ZWITROVA ULICA	HŠ 22	338	V	
246	799405	299261	KOLODVORSKA ULICA	HŠ 1	208	V	
247	799411	299003	TRUBARJEVA ULICA	799415	92	V	
248	799412	299003	NOVI TRG	799415	115	V	
249	799413	799415	NA LOKO	HŠ 2	355	V	
250	799415	799412	DALMATINOVA ULICA	799422	178	V	
251	799421	799415	KAPITELJSKA ULICA	799423	226	V	
252	799422	799421	HLADNIKOVA ULICA	299003	101	V	
253	799423	299003	PREŠERNOV TRG	299003	76	V	
254	799424	799421	MUZEJSKA ULICA	299003	161	V	
255	799425	799424	MEJ VRTI	799426	157	V	
256	799426	799424	KOSOVA ULICA	799432	82	V	
257	799427	299002	KASTELČEVA ULICA	299003	91	V	
258	799428	299003	FLORJANOV TRG	299002	101	V	
259	799429	299002	FLORJANOV TRG	799428	62	V	

PREDLOG ODLOKA O KATEGORIZACIJI OBČINSKIH CEST V MESTNI OBČINI NOVO MESTO

zap. št.	številka odseka	začetek odseka	potek odseka	konec odseka	dolžina odseka v občini [m]	namen uporabe	preostala dolžina odseka v sosednji občini [m]
260	799431	799425	BREG	HŠ 25	176	V	
261	799432	799431	CVELBARJEVA ULICA	299003	115	V	
262	799433	299001	PUGLJEVA ULICA	HŠ 4	121	V	
263	799441	419	IRČA VAS	HŠ 38	389	V	
264	799442	799441	IRČA VAS	HŠ NH	161	V	
265	799443	799442	IRČA VAS	HŠ 16a	111	V	
266	799444	799442	IRČA VAS	HŠ 1	118	V	
267	799445	799441	IRČA VAS	HŠ 36	87	V	
268	799451	299261	KLEMENČIČEVA ULICA	799455	281	V	
269	799452	299261	KOČEVARJEVA ULICA	299101	485	V	
270	799453	799452	KOČEVARJEVA ULICA	299101	221	V	
271	799454	799452	ŽLEBEJ	HŠ 15	236	V	
272	799455	299261	LJUBLJANSKA CESTA	799452	191	V	
273	799461	299241	ULICA DANILA BUČARJA	HŠ 11	95	V	
274	799462	299241	ULICA STARE PRAVDE	HŠ 59	204	V	
275	799463	799462	ULICA STARE PRAVDE	HŠ 35	106	V	
276	799464	799462	ULICA STARE PRAVDE	HŠ 47	79	V	
277	799465	229241	VANDOTOVA ULICA	299241	189	V	
278	799471	299103	CESTA BRIGAD	651	299	V	
279	799472	799471	CESTA BRIGAD	HŠ 22	85	V	
280	799473	799471	CESTA BRIGAD	799471	246	V	
281	799474	799471	CESTA BRIGAD	HŠ 48	48	V	
282	799475	799471	CESTA BRIGAD	HŠ 32	28	V	
283	799476	651	VELIKA BUČNA VAS	HŠ 3	219	V	
284	799477	651	TRŽIŠKA ULICA	HŠ 24	342	V	
285	799478	799476	VELIKA BUČNA VAS	HŠ 1	35	V	
286	799479	651	VELIKA BUČNA VAS	HŠ NH	131	V	
287	799481	299103	V BREZOV LOG	299103	365	V	
288	799482	299103	V BREZOV LOG	HŠ 56	126	V	
289	799483	299103	V BREZOV LOG	HŠ 17	140	V	
290	799484	299103	V BREZOV LOG	HŠ 33	141	V	
291	799485	299103	V BREZOV LOG	HŠ 45	113	V	
292	799486	299103	V BREZOV LOG	HŠ 45a	113	V	
293	799491	299231	LASTOVČE	HŠ 45	554	V	
294	799492	299231	LASTOVČE	799491	179	V	
295	799493	299092	CEGELNICA	HŠ 31	341	V	
296	799494	299231	LASTOVČE	HŠ 56	87	V	
297	799501	299251	FOERSTERJEVA ULICA	HŠ 5	329	V	
298	799502	766501	FOERSTERJEVA ULICA	HŠ 6	137	V	
299	799503	299251	MEDIČEVA ULICA	HŠ 8	357	V	
300	799504	299251	VAVPOTIČEVA ULICA	HŠ 20	482	V	
301	799505	299251	LIVADA	HŠ 2	130	V	
302	799511	651	MUHABER	295021	968	V	
303	799512	295021	MUHABER	HŠ 10	202	V	

PREDLOG ODLOKA O KATEGORIZACIJI OBČINSKIH CEST V MESTNI OBČINI NOVO MESTO

zap. št.	številka odseka	začetek odseka	potek odseka	konec odseka	dolžina odseka v občini [m]	namen uporabe	preostala dolžina odseka v sosednji občini [m]
304	799513	799511	MUHABER	HŠ 71	234	V	
305	799514	295021	ZOBČEVA ULICA	HŠ11	327	V	
306	799521	295021	POTOČNA VAS	799523	584	V	
307	799522	799521	POTOČNA VAS	295021	167	V	
308	799523	799522	POTOČNA VAS	HŠ 26	128	V	
309	799524	799521	VODNIKOVA ULICA	HŠ 9	181	V	
310	799525	651	MIRNOPEŠKA CESTA	HS 24	214	V	
311	799526	651	BREZJE	HŠ 16	258	V	
312	799531	651	MARKLJEVA ULICA	HŠ 31	153	V	
313	799532	651	MARKLJEVA ULICA	HŠ 23	96	V	
314	799533	799535	MARKLJEVA ULICA	HŠ 17	175	V	
315	799534	651	MARKLJEVA ULICA	HŠ 84	107	V	
316	799535	651	MARKLJEVA ULICA	HŠ 1	125	V	
317	799541	799542	TURKOVA ULICA	HŠ 30	164	V	
318	799542	651	TURKOVA ULICA	HŠ 11	124	V	
319	799543	799542	TURKOVA ULICA	HŠ 6	92	V	
320	799544	799542	TURKOVA ULICA	HŠ 14	104	V	
321	799551	295011	DOLENJE KAMENCE	HŠ 78	292	V	
322	799552	651	DOLENJE KAMENCE	295021	637	V	
323	799553	651	ŽUPNCA	295251	249	V	
324	799554	796511	BRINJE	HŠ 13	568	V	
325	799555	105	BELOKRANJSKA CESTA	HŠ NH	670	V	
326	799556	799553	ŽUPNCA	Parc 523/12	88	V	
327	799561	299021	ULICA PIE IN PINA MLAKARJA	799194	270	V	
328	799571	799561	ULICA PIE IN PINA MLAKARJA	HŠ 4	26	V	
329	799573	799561	ULICA PIE IN PINA MLAKARJA	HŠ 14	59	V	
330	799574	799561	ULICA PIE IN PINA MLAKARJA	HŠ 19	126	V	
331	799575	799561	ULICA PIE IN PINA MLAKARJA	791574	42	V	
332	799576	799561	ULICA PIE IN PINA MLAKARJA	HŠ 26	59	V	
333	799577	799561	ULICA PIE IN PINA MLAKARJA	HŠ 38	35	V	
334	799578	799561	ULICA PIE IN PINA MLAKARJA	HŠ 43	68	V	
335	799579	799561	ULICA PIE IN PINA MLAKARJA	HŠ 1	24	V	
V...vsa vozila				<b>skupaj</b>	<b>63.134</b>	<b>m</b>	

– naselje Otočec

zap. št.	številka odseka	začetek odseka	potek odseka	konec odseka	dolžina odseka v občini [m]	namen uporabe	preostala dolžina odseka v sosednji občini [m]
1	793711	295311	NAD KRKO	295311	242	V	
2	796151	793711	NAD KRKO	HŠ 1	168	V	
3	797291	797301	STARINE	298031	174	V	
4	797301	298031	KROŽNA POT	HŠ 14	169	V	



PREDLOG ODLOKA O KATEGORIZACIJI OBČINSKIH CEST V MESTNI OBČINI NOVO MESTO

zap. št.	številka odseka	začetek odseka	potek odseka	konec odseka	dolžina odseka v občini [m]	namen uporabe	preostala dolžina odseka v sosednji občini [m]
5	797311	797301	KROŽNA POT	295281	267	V	
6	797321	797341	SKALNA ULICA	HŠ 14	87	V	
7	797322	797341	SKALNA ULICA	HŠ 38	162	V	
8	797331	298041	DOBRAVA	HŠ 32	94	V	
9	797341	298041	SKALNA ULICA	HŠ 29	287	V	
10	797342	797341	SKALNA ULICA	HŠ 7a	163	V	
11	797343	797341	SKALNA ULICA	HŠ 11	100	V	
12	797351	298041	DOBRAVA	HŠ 44	99	V	
13	797501	298031	STARINE	797291	130	V	
14	797551	298041	DOBRAVA	HŠ 60	87	V	
15	798441	298041	DOBRAVA	HŠ 72	34	V	
V...vsa vozila				<b>skupaj</b>	<b>2.263</b>	<b>m</b>	

– naselje Gabrje

zap. št.	številka odseka	začetek odseka	potek odseka	konec odseka	dolžina odseka v občini [m]	namen uporabe	preostala dolžina odseka v sosednji občini [m]
1	793761	794801	RUPARJEV DOL	794751	82	V	
2	794601	295171	GOMILE	794801	183	V	
3	794731	794801	KANDIJA	HŠ 30	601	V	
4	794741	794751	GABRSKA GORA	VIKEND	1.488	V	
5	794751	295164	ŠUMEČI POTOK	HŠ 31	409	V	
6	794761	794801	RUPARJEV DOL	HŠ 14	66	V	
7	794771	794741	VEDMAN	HŠ 18	492	V	
8	794781	794081	GABRSKA GORA	795081	208	V	
9	794791	794751	PORTOROŠKA	920	298	V	
10	794801	794751	K STUDENCU	HŠ 32	489	V	
11	794831	295171	GOMILE	HŠ 10	185	V	
12	794841	295171	GOMILE	VIKEND	323	V	
13	794861	295164	ŠMIŠKOVCI	HŠ 15	207	V	
14	794871	794861	LOKA	295164	331	V	
15	794891	920	KAVCE	HŠ 31	1.339	V	
16	794921	920	KAVCE	HŠ 20	445	V	
17	795081	794741	GABRSKA GORA	VIKEND	307	V	
V...vsa vozila				<b>skupaj</b>	<b>7.453</b>	<b>m</b>	

– naselje Dolž

zap. št.	številka odseka	začetek odseka	potek odseka	konec odseka	dolžina odseka v občini [m]	namen uporabe	preostala dolžina odseka v sosednji občini [m]
1	791011	794441	LIPNICA	HŠ 28	55	V	
2	791791	794581	BUKOVČE	HŠ NH	548	V	
3	793211	794581	MRZLAVKA	VIKEND	734	V	
4	794211	295134	LIPNICA	794441	148	V	

PREDLOG ODLOKA O KATEGORIZACIJI OBČINSKIH CEST V MESTNI OBČINI NOVO MESTO

zap. št.	številka odseka	začetek odseka	potek odseka	konec odseka	dolžina odseka v občini [m]	namen uporabe	preostala dolžina odseka v sosednji občini [m]
5	794221	295134	GREBEN	HŠ 18	189	V	
6	794222	295134	GREBEN	794221	51	V	
7	794231	295134	ŠOLSKA CESTA	794581	395	V	
8	794241	295134	ŠOLSKA CESTA	VIKEND	638	V	
9	794251	295134	ŠOLSKA CESTA	794241	200	V	
10	794252	794251	Y KRIŽIŠČE	794241	18	V	
11	794261	295134	ŠOLSKA CESTA	HŠ 57	99	V	
12	794271	295134	JESENOVEC	VIKEND	147	V	
13	794291	295171	KANČEN DOL	VIKEND	520	V	
14	794301	295171	JESENOVEC	VIKEND	322	V	
15	794321	295133	VINAREBER	VIKEND	233	V	
16	794431	295131	VINAREBER	VIKEND	158	V	
17	794441	295134	LIPNICA	794451	300	V	
18	794451	295134	RAVNICA	HŠ 12	401	V	
19	794461	794211	LIPNICA	HŠ 6	81	V	
20	794471	295134	ŠOLSKA CESTA	295134	194	V	
21	794491	295134	GREBEN	OBJEKT	123	V	
22	794581	794231	BUKOVČE	VIKEND	2.252	V	
23	794611	295171	ŠMIKLAVŽ	VIKEND	1.318	V	
24	794811	794611	REBRI	VIKEND	362	V	
25	795041	794811	ŠMIKLAVŽ	HŠ 38	141	V	
26	796591	794241	ŠOLSKA ULICA	794251	100	V	
V...vsa vozila				<b>skupaj</b>	<b>9.727</b>	<b>m</b>	

– naselje Uršna sela

zap. št.	številka odseka	začetek odseka	potek odseka	konec odseka	dolžina odseka v občini [m]	namen uporabe	preostala dolžina odseka v sosednji občini [m]
1	793001	792991	NOVI LJUBEN	HŠ 28	163	V	
2	793021	664	NOVI LJUBEN	HŠ 2	1.159	V	
3	793061	793021	NOVI LJUBEN	HŠ 17	625	V	
4	793081	293041	MAKUTE	664	541	V	1.022-Dolenjske Toplice
5	793091	793021	MAKUTE	793081	681	V	
6	793101	793081	MAKUTE	793091	406	V	
7	793231	793021	LJUBEN	793121	481	V	
8	793241	793021	MAKUTE	HŠ 73	757	V	
9	793251	793021	LJUBEN	HŠ 150	345	V	
10	793261	793021	LJUBEN	664	2.048	V	
11	793262	793261	Y KRIŽIŠČE	793021	32	V	
12	793271	664	STARI LJUBEN	HŠ 36	178	V	
13	793291	664	LJUBEN	664	337	V	
14	793301	664	LJUBEN	664	245	V	
15	793311	664	SPLAVNE	664	538	V	
16	793341	664	VAŠKA CESTA	HŠ 88	511	V	

PREDLOG ODLOKA O KATEGORIZACIJI OBČINSKIH CEST V MESTNI OBČINI NOVO MESTO

zap. št.	številka odseka	začetek odseka	potek odseka	konec odseka	dolžina odseka v občini [m]	namen uporabe	preostala dolžina odseka v sosednji občini [m]
17	793351	664	GASILSKA POT	HŠ 30	409	V	
18	793361	664	VAŠKA CESTA	HS NH	143	V	
19	793371	664	VAŠKA CESTA	798601	202	V	
20	793381	793291	LJUBEN	HS 10	242	V	
21	796431	798601	VAŠKA CESTA	793371	66	V	
22	798601	664	VAŠKA CESTA	HŠ 67	145	V	
V...vs a vozila				<b>skupaj</b>	<b>10.254</b>	<b>m</b>	

– ostala naselja

zap. št.	številka odseka	začetek odseka	potek odseka	konec odseka	dolžina odseka v občini [m]	namen uporabe	preostala dolžina odseka v sosednji občini [m]
1	790991	295043	PODGORA	790951	299	V	721 - Straža
2	791411	795531	SMOLENJA VAS	795531	115	V	
3	791631	664	SKRJANČE PRI NOVEM MESTU-BORIČEVO	HŠ 10	1.492	V	
4	791641	295011	GÖRENJE KAMENCE-HUDO	651	1.300	V	
5	791642	791641	Y KRIŽIŠČE	295011	36	V	
6	791651	791640	GÖRENJE KAMENCE	HŠ 1	564	V	
7	791661	295011	GÖRENJE KAMENCE	HŠ 2	197	V	
8	791671	295011	DALJNI VRH	HŠ 25	726	V	
9	791681	295082	PETANE	HŠ 2	282	V	
10	791691	295011	DALJNI VRH	HŠ 25	133	V	
11	791701	289123	SUHOR	HŠ 36	123	V	
12	791711	791721	PREČNA-SUHOR	295031	949	V	
13	791721	295042	PREČNA-KUZARJEV KAL	295031	1.002	V	
14	791731	295031	SUHOR	791711	309	V	
15	791741	295052	PODBREZNIK	HŠ 9	203	V	
16	791742	295052	PODBREZNIK	HŠ 104	294	V	
17	791751	295042	PREČNA	791761	192	V	
18	791761	295042	PREČNA - ŠOJEVEC	HŠ 21	227	V	
19	791771	797410	ZAGRAD PRI OTOČCU	VIKEND	143	V	
20	791781	295030	KUZARJEV KAL	HŠ 34	176	V	
21	791851	295043	PREČNA - LETALIŠČE	HŠ 46	545	V	
22	791861	295042	PREČNA	791881	294	V	
23	791871	791861	PREČNA	791861	302	V	
24	791881	295042	PREČNA - ČEŠČA VAS	295052	1.243	V	
25	791891	295042	PREČNA	791871	272	V	
26	791901	295031	KUZARJEV KAL	295031	258	V	
27	791911	791901	KUZARJEV KAL	295031	329	V	
28	791921	419	SREBRNIČE	HŠ 20	113	V	
29	791931	419	SREBRNIČE	HŠ 21	97	V	
30	791951	295052	ČEŠČA VAS	295052	482	V	
31	791952	791951	ČEŠČA VAS	791951	491	V	
32	791961	295052	ČEŠČA VAS	HŠ 32	153	V	

PREDLOG ODLOKA O KATEGORIZACIJI OBČINSKIH CEST V MESTNI OBČINI NOVO MESTO

zap. št.	številka odseka	začetek odseka	potek odseka	konec odseka	dolžina odseka v občini [m]	namen uporabe	preostala dolžina odseka v sosednji občini [m]
33	792591	295272	ZAGRAD PRI OTOČCU	HŠ 6	258	V	
34	792821	791951	ČEŠČA VAS	HŠ 24	123	V	
35	792911	419	SREBRNIČE	HŠ 11a	97	V	
36	792951	295111	RAJNOVŠČE	HŠ 1	92	V	
37	792981	793021	URŠNA SELA-DRGANJA SELA	792971	534	V	2.506 - Straža
38	792991	792981	DRGANJA SELA-URŠNA SELA	793021	592	V	1.872 - Straža
39	793121	664	LJUBEN	664	1.361	V	
40	793122	793121	LJUBEN	664	438	V	
41	793191	295071	PETANE	295082	657	V	
42	793201	295071	VELIKI PODLJUBEN	HŠ 22	635	V	
43	793221	793201	VELIKI PODLJUBEN	HŠ 27	170	V	
44	793391	798321	GORNJE LAZE-TRAVNI DOL	HŠ 30	2.117	V	703 - Dolenjske Toplice
45	793401	295102	GORENJE LAKOVNICE	295102	158	V	
46	793411	295111	DOLENJE LAKOVNICE	295102	593	V	
47	793412	793411	Y KRIŽIŠČE	295102	26	V	
48	793421	793401	GORENJE LAKOVNICE	VIKEND	1.704	V	
49	793431	793411	DOLENJE LAKOVNICE	295102	366	V	
50	793441	295100	JAMA	HŠ 6	798	V	
51	793451	295101	STRANSKA VAS	295092	575	V	
52	793461	793451	STRANSKA VAS	295092	548	V	
53	793471	793451	STRANSKA VAS	793451	444	V	
54	793481	295311	LEŠNICA	HŠ 4	110	V	
55	793491	295091	RUPERČVRH	295091	250	V	
56	793501	797431	HERINJA VAS	HŠ 45	114	V	
57	793511	295091	STRANSKA VAS	HŠ 136	738	V	
58	793521	793511	RUPERČVRH	HŠ 109	336	V	
59	793531	793511	STRANSKA VAS	HŠ 135	165	V	
60	793541	793511	STRANSKA VAS	HŠ 154	291	V	
61	793551	295091	STRANSKA VAS	HŠ 5	193	V	
62	793561	295082	BIRČNA VAS	HŠ 5	216	V	
63	793571	295082	BIRČNA VAS	664	490	V	
64	793581	793420	GORENJE LAKOVNICE	VIKEND	340	V	
65	793591	295101	STRANSKA VAS	793611	434	V	
66	793601	793591	STRANSKA VAS	HŠ 6	412	V	
67	793611	793591	STRANSKA VAS	HŠ 8	474	V	
68	793621	793601	STRANSKA VAS	HŠ 15	186	V	
69	793631	796191	LEŠNICA	796191	178	V	
70	793651	664	BIRČNA VAS	HŠ 58a	194	V	
71	793661	793651	BIRČNA VAS	HŠ 13b	96	V	
72	793671	664	BIRČNA VAS	HŠ 33a	218	V	
73	793681	664	BIRČNA VAS	HŠ 38	123	V	
74	793691	664	BIRČNA VAS	HŠ 47	180	V	
75	793721	664	BIRČNA VAS-PADEŽ	HŠ 51	1.621	V	
76	793731	295092	STRANSKA VAS	HŠ 1	520	V	

PREDLOG ODLOKA O KATEGORIZACIJI OBČINSKIH CEST V MESTNI OBČINI NOVO MESTO

zap. št.	številka odseka	začetek odseka	potek odseka	konec odseka	dolžina odseka v občini [m]	namen uporabe	preostala dolžina odseka v sosednji občini [m]
77	793741	295111	RAKOVNIK PRI BIRČNI VASI	HŠ 11	117	V	
78	793751	105	DOLNJA TEŽKA VODA	HŠ 42	252	V	
79	793771	793751	DOLNJA TEŽKA VODA	HŠ 44	251	V	
80	793781	295133	VELIKI OREHEK	HŠ 17	203	V	
81	793791	105	ČRMOŠNJICE PRI STOPIČAH	105	369	V	
82	793801	295131	ČRMOŠNJICE PRI STOPIČAH	793791	145	V	
83	793811	295131	ČRMOŠNJICE PRI STOPIČAH	HŠ 20	186	V	
84	793821	295132	ČRMOŠNJICE PRI STOPIČAH	VIKEND	281	V	
85	793831	295132	ČRMOŠNJICE PRI STOPIČAH	HŠ 66	134	V	
86	793841	295132	ČRMOŠNJICE PRI STOPIČAH	HŠ 53a	78	V	
87	793851	295131	ČRMOŠNJICE PRI STOPIČAH	HŠ 64	186	V	
88	793861	295102	KOROŠKA VAS	295102	360	V	
89	793881	295102	KOROŠKA VAS	HŠ 38	141	V	
90	793891	295102	KOROŠKA VAS-JEVŠEVCA	HŠ 33	541	V	
91	793901	295102	JURNA VAS	HŠ 14	170	V	
92	793911	295121	PODGRAD-PRISTAVA	HŠ 35	1.102	V	
93	793931	295102	JURNA VAS	HŠ 20	381	V	
94	793941	295102	JURNA VAS	HŠ 40	149	V	
95	793951	295121	MIHOVEC-POD MIHOVCEM	HŠ 4	124	V	
96	793961	295121	GORNJA PRISTAVA	HŠ 2	172	V	
97	793971	295121	PRISTAVA	HŠ 5	131	V	
98	793981	794021	STOPIČE	HŠ 88	209	V	
99	794001	295141	DOLNJA TEŽKA VODA	HŠ 31	158	V	
100	794011	295133	VELIKI OREHEK	295133	212	V	
101	794021	295132	STOPIČE	HŠ 61	145	V	
102	794031	295132	STOPIČE	HŠ 11	105	V	
103	794041	794051	GORNJA TEŽKA VODA	HŠ 17	190	V	
104	794051	295133	STOPIČE-GORNJA TEŽKA VODA	105	2.100	V	
105	794052	794051	GORNJA TEŽKA VODA	HŠ 23	159	V	
106	794061	794051	PLEMBERK	794061	803	V	
107	794071	105	NOVA GORA-KOROŠKA VAS	105	426	V	
108	794081	295102	KOROŠKA VAS	VIKEND	157	V	
109	794091	105	MALI CEROVEC	HŠ 4A	1.521	V	
110	794101	795781	SELA PRI RATEŽU	HŠ 7a	139	V	
111	794111	295121	PODGRAD	HŠ 27	128	V	
112	794121	295121	KONEC	HŠ 14A	657	V	
113	794131	795711	POTOV VRH	HS 77	250	V	
114	794141	793891	KOROŠKA VAS-PODGRAD	295121	1.331	V	
115	794151	795711	POTOV VRH	VIKEND	241	V	
116	794161	295121	VINJA VAS-VELIKI CEROVEC	105	1.007	V	
117	794171	794161	VINJA VAS	295121	193	V	

PREDLOG ODLOKA O KATEGORIZACIJI OBČINSKIH CEST V MESTNI OBČINI NOVO MESTO

zap. št.	številka odseka	začetek odseka	potek odseka	konec odseka	dolžina odseka v občini [m]	namen uporabe	preostala dolžina odseka v sosednji občini [m]
118	794181	794171	VINJA VAS	794171	134	V	
119	794191	295121	PODGRAD	HŠ 50	330	V	
120	794201	295121	PODGRAD	295121	103	V	
121	794281	295161	ČRMOŠNJICE PRI STOPIČAH	VIKEND	343	V	
122	794311	295161	ČRMOŠNJICE PRI STOPIČAH	295161	232	V	
123	794331	295133	ZAJČJI VRH PRI STOPIČAH	295133	136	V	
124	794341	794331	ZAJČJI VRH PRI STOPIČAH	VIKEND	234	V	
125	794351	295133	ZAJČJI VRH PRI STOPIČAH	HŠ 25b	176	V	
126	794361	295133	MALI OREHEK-BREŽOVICA PRI STOPIČAH	HŠ 9	919	V	
127	794371	295133	MALI OREHEK-SELA PRI ZAJČJEM VRHU	VIKEND	1.301	V	
128	794381	794371	SELA PRI ZAJČJEM VRHU	794391	87	V	
129	794391	794371	ZAJČJI VRH PRI STOPIČAH-SELA PRI ZAJČJEM VRHU	295133	441	V	
130	794401	295162	HRIB PRI OREHKU	HŠ 40	129	V	
131	794411	295133	ZAJČJI VRH PRI STOPIČAH	295133	135	V	
132	794421	794411	ZAJČJI VRH PRI STOPIČAH	295133	138	V	
133	794481	295131	VRHE	295131	206	V	
134	794501	794481	VRHE	HŠ 6	140	V	
135	794511	295163	VELIKA HRUŠICA	HŠ 104	504	V	
136	794521	105	VELIKI CEROVEC	295134	1.784	V	
137	794531	794521	VELIKI CEROVEC	HŠ 15	91	V	
138	794541	794521	VELIKI CEROVEC	HŠ 35	118	V	
139	794551	794521	VELIKI CEROVEC	794541	91	V	
140	794561	795021	POTOVSKA GORA	795071	130	V	
141	794571	295134	IGLENIK	HŠ 8	460	V	
142	794591	295272	DOLENJE GRČEVJE	HŠ 7	201	V	
143	794821	920	JUGORJE	HŠ 9	281	V	
144	794931	920	PODNIŠČE-PREČNICE	KRIŽIŠČE	151	V	
145	794951	920	JUGORJE	HŠ 20	364	V	
146	794961	794971	GORENJI SUHADOL	HŠ 34	654	V	
147	794971	295202	GORENJI SUHADOL	HŠ 4	922	V	
148	794981	295202	DOLENJI SUHADOL	HŠ1	242	V	
149	794991	795001	VELIKI SLATNIK	HŠ 94	806	V	
150	795001	295182	VELIKI SLATNIK	HŠ 84	1.352	V	
151	795011	795021	POTOV VRH	295182	708	V	
152	795021	295191	POTOV VRH-POTOVSKA GORA	ZIDANICA	1.517	V	
153	795031	795021	POTOV VRH	HŠ 160	261	V	
154	795051	795021	POTOV VRH	HŠ 181	169	V	
155	795061	795021	POTOVSKA GORA	HŠ NH	270	V	
156	795071	795021	VELIKI SLATNIK-VELIKE BRUSNICE	795861	1.920	V	
157	795091	295163	VELIKA HRUŠICA	HŠ 102	653	V	
158	795101	795091	VELIKA HRUŠICA	HŠ 17	138	V	
159	795111	295163	VELIKA HRUŠICA	HŠ 83	488	V	

PREDLOG ODLOKA O KATEGORIZACIJI OBČINSKIH CEST V MESTNI OBČINI NOVO MESTO

zap. št.	številka odseka	začetek odseka	potek odseka	konec odseka	dolžina odseka v občini [m]	namen uporabe	preostala dolžina odseka v sosednji občini [m]
160	795121	295163	VELIKA HRUŠICA	VIKEND	152	V	
161	795131	295133	MALI OREHEK	295133	584	V	
162	795141	295163	VELIKA HRUŠICA-PANGRČ GRM	295171	2.235	V	
163	795151	795141	VELIKA HRUŠICA	HŠ 37	99	V	
164	795161	792971	DRGANJA SELA-URŠNA SELA	793060	110	V	1.250 - Straža
165	795171	795181	SELA PRI ZAJČJEM VRHU	794391	348	V	
166	795181	794371	SELA PRI ZAJČJEM VRHU	VIKEND	219	V	
167	795191	295163	MALA HRUŠICA-VELIKI OREHEK	795221	1.130	V	
168	795201	795191	MALA HRUŠICA	HŠ 5	89	V	
169	795211	795191	MALA HRUŠICA	HŠ 10	286	V	
170	795221	794011	HRIB PRI OREHKU-VELIKI OREHEK	295162	1.408	V	
171	795231	795221	HRIB PRI OREHKU	HŠ 7a	443	V	
172	795241	794011	VELIKI OREHEK	HIŠA	397	V	
173	795251	795221	HRIB PRI OREHKU	HŠ 13	100	V	
174	795261	795241	VELIKI OREHEK	795281	270	V	
175	795271	795291	VERDUN	HŠ 37	644	V	
176	795281	795221	VELIKI OREHEK	HŠ 37	247	V	
177	795291	295133	VERDUN	HŠ 8	789	V	
178	795301	295162	HRIB PRI OREHKU	HŠ 44	443	V	
179	795311	295162	HRIB PRI OREHKU	HŠ 33	410	V	
180	795321	295182	MALA HRUŠICA	295162	96	V	
181	795341	295132	STOPIČE	HŠ 58a	397	V	
182	795351	295162	ŠENTJOŠT	HŠ 9a	167	V	
183	795361	295151	BURENCE	HŠ 6	226	V	
184	795371	295133	STOPIČE	HŠ 73	212	V	
185	795381	295133	STOPIČE	HŠ 90	183	V	
186	795391	295133	STOPIČE	295133	644	V	
187	795401	795391	STOPIČE	HŠ 93	91	V	
188	795411	795291	VERDUN	HŠNH	149	V	
189	795421	795291	VERDUN	HŠ 12	137	V	
190	795431	295133	VERDUN	HŠ 15	132	V	
191	795441	295162	ŠENTJOŠT	HŠ 16	120	V	
192	795451	295151	VERDUN	795291	397	V	
193	795471	295191	PETELINJEK	HŠ 39	133	V	
194	795481	419	MALI SLATNIK	HŠ 25	308	V	
195	795491	795481	MALI SLATNIK	795481	182	V	
196	795501	419	MALI SLATNIK	HŠ 10b	569	V	
197	795511	795501	MALI SLATNIK	HŠ 7c	90	V	
198	795531	295211	SMOLENJA VAS	HŠ 101	687	V	
199	795541	295211	SMOLENJA VAS	295211	301	V	
200	795551	795541	SMOLENJA VAS	295211	1.314	V	
201	795561	795541	SMOLENJA VAS	HŠ 51a	96	V	
202	795571	795531	SMOLENJA VAS	HŠ 22b	92	V	

PREDLOG ODLOKA O KATEGORIZACIJI OBČINSKIH CEST V MESTNI OBČINI NOVO MESTO

zap. št.	številka odseka	začetek odseka	potek odseka	konec odseka	dolžina odseka v občini [m]	namen uporabe	preostala dolžina odseka v sosednji občini [m]
203	795581	295211	SMOLENJA VAS	295211	612	V	
204	795591	419	MALI SLATNIK	HŠ 66a	125	V	
205	795611	419	MALI SLATNIK	HŠ 51	162	V	
206	795621	419	PETELINJEK	419	625	V	
207	795631	795621	PETELINJEK	VIKEND	105	V	
208	795641	295191	POTOV VRH	HŠ 27	75	V	
209	795651	419	RATEŽ	HŠ 121	1.342	V	
210	795661	795651	RATEŽ	HŠ 35	129	V	
211	795671	795651	RATEŽ	HŠ 88	667	V	
212	795681	795671	RATEŽ	HŠ 83	179	V	
213	795691	795711	POTOV VRH	295191	193	V	
214	795701	795711	POTOV VRH	HŠ 46	163	V	
215	795711	295191	POTOV VRH	HŠ 80	620	V	
216	795721	105	ČRMOŠNJICE PRI STOPIČAH	HŠ 15	207	V	
217	795731	295191	POTOV VRH	HŠ 38	157	V	
218	795741	795651	RATEŽ	VIKEND	450	V	
219	795751	419	RATEŽ	419	336	V	
220	795761	295221	RATEŽ	HŠ 65	130	V	
221	795771	419	RATEŽ - GUMBERK	295221	1.982	V	
222	795781	795771	SELA PRI RATEŽU	HŠ 15	299	V	
223	795791	795771	SELA PRI RATEŽU	HŠ 19	146	V	
224	795801	795771	SELA PRI RATEŽU	VIKEND	202	V	
225	795811	295221	GUMBERK	HŠ 11	299	V	
226	795821	419	RATEŽ-BREZJE	HŠ 3	906	V	
227	795831	795861	VELIKE BRUSNICE	HŠ 172	602	V	
228	795841	668	MALE BRUSNICE	ČRPALIŠČE	163	V	
229	795861	668	VELIKE BRUSNICE	668	483	V	
230	795871	795071	VELIKE BRUSNICE	REZERVOAR	233	V	
231	795881	795861	VELIKE BRUSNICE	HŠ 62a	125	V	
232	795901	668	VELIKE BRUSNICE	HŠ46a	144	V	
233	795921	795761	RATEŽ	HŠ 59	68	V	
234	795931	668	VELIKE BRUSNICE	HŠ 75	241	V	
235	795941	668	VELIKE BRUSNICE	VIKEND	992	V	
236	795951	295201	VELIKE BRUSNICE-DOLENJI SUHADOL	295202	1.738	V	
237	795961	795951	VELIKE BRUSNICE	HŠ12a	82	V	
238	795971	668	VELIKE BRUSNICE	795951	501	V	
239	795981	795951	VELIKE BRUSNICE	HŠ 99	89	V	
240	795991	419	RATEŽ	HŠ 16c	122	V	
241	796011	795951	VELIKE BRUSNICE	HŠ 137	300	V	
242	796021	668	RATEŽ	HŠ 4	222	V	
243	796031	795971	VELIKE BRUSNICE	VIKEND	683	V	
244	796041	795971	VELIKE BRUSNICE	HŠ 30a	216	V	
245	796051	295200	DOLENJI SUHADOL	295202	153	V	
246	796061	295202	DOLENJI SUHADOL	HŠ 6	144	V	



PREDLOG ODLOKA O KATEGORIZACIJI OBČINSKIH CEST V MESTNI OBČINI NOVO MESTO

zap. št.	številka odseka	začetek odseka	potek odseka	konec odseka	dolžina odseka v občini [m]	namen uporabe	preostala dolžina odseka v sosednji občini [m]
247	796071	295202	DOLENJI SUHADOL	796081	378	V	
248	796081	295202	DOLENJI SUHADOL	HŠ 40	353	V	
249	796091	295201	LESKOVEC	DEPONIJA	201	V	
250	796101	796091	LESKOVEC	295201	484	V	
251	796111	796101	LESKOVEC	796101	217	V	
252	796121	295201	LESKOVEC	796101	168	V	
253	796131	795771	DOLENJA VAS-ŽIHOVO SELO	HŠ 15	1.203	V	
254	796161	796171	OTOČEC	295311	74	V	
255	796171	295311	OTOČEC	HŠ 25	219	V	
256	796181	295253	JELŠE PRI OTOČCU-LEŠNICA	448	547	V	
257	796191	295311	LEŠNICA	295311	372	V	
258	796201	295311	LEŠNICA	HŠ 16	128	V	
259	796211	295231	STRUGA	HŠ 9	769	V	
260	796221	295231	OTOČEC	JASA	174	V	
261	796231	295001	GORENJE KARTELJEVO	HŠ 12	913	V	
262	796241	796230	GORENJE KARTELJEVO	295003	1.481	V	
263	796251	295001	DOLENJE KARTELJEVO	291052	475	V	
264	796271	295082	PETANE	HŠ10	144	V	
265	796281	796290	KAMENSKA GORA-GORENJE KARTELJEVO	796290	2.056	V	
266	796291	295242	GORENJE KAMENJE	796281	1.145	V	
267	796301	796851	GOLUŠNIK-GORENJE KAMENJE	796291	920	V	
268	796311	795581	SMOLENJA VAS	VIKEND	209	V	
269	796321	796291	GORENJE KAMENJE	295242	230	V	
270	796331	796291	GORENJE KAMENJE	HŠ 70	194	V	
271	796341	796281	GORENJE KAMENJE	796291	390	V	
272	796351	295071	GORENJE MRAŠEVO	HŠ 8	145	V	
273	796361	796291	GORENJE KAMENJE	HŠ 9	151	V	
274	796371	295242	DOLENJE KAMENJE	HŠ 16	286	V	
275	796391	295283	SREDNJE GRČEVJE	HŠ 27	273	V	
276	796401	295290	ŠTRAVBERK	HŠ 4	2.209	V	
277	796411	796400	ŠTRAVBERK	HŠ 6	445	V	
278	796421	295283	SELA PRI ŠTRAVBERKU	HŠ 2	348	V	
279	796441	295283	SELA PRI ŠTRAVBERKU	HŠ 25	562	V	
280	796451	796441	SELA PRI ŠTRAVBERKU	HŠ 24	293	V	
281	796461	796401	ŠTRAVBERK	HŠ1	430	V	
282	796471	295283	GORENJE GRČEVJE	HŠ 3	783	V	
283	796491	295082	VRH PRI LJUBNU	HŠ 2	211	V	
284	796501	295272	ZAGRAD PRI OTOČCU	HŠ 76	255	V	
285	796511	651	DOBRAVA	HŠ 35	1.676	V	
286	796521	796511	DOBRAVA	HŠ 46	339	V	
287	796531	796351	GORENJE MRAŠEVO	HŠ12	111	V	
288	796601	295011	GORENJE KAMENCE	HŠ 66	429	V	
289	796611	796601	GORENJE KAMENCE	HIŠA	244	V	

PREDLOG ODLOKA O KATEGORIZACIJI OBČINSKIH CEST V MESTNI OBČINI NOVO MESTO

zap. št.	številka odseka	začetek odseka	potek odseka	konec odseka	dolžina odseka v občini [m]	namen uporabe	preostala dolžina odseka v sosednji občini [m]
290	796631	295272	KOTI	VIKEND	543	V	
291	796632	796631	KOTI	HŠ 23	131	V	
292	796641	796631	KOTI	HŠ 2	244	V	
293	796651	295272	SREDNJE GRČEVJE	HŠ 64	516	V	
294	796661	797431	HERINJA VAS	VIKEND	444	V	
295	796671	295283	SREDNJE GRČEVJE	796691	436	V	
296	796681	796691	SREDNJE GRČEVJE	VIKEND	206	V	
297	796691	295283	SREDNJE GRČEVJE	HŠ 20	1.183	V	
298	796701	295272	KOTI	VIKEND	289	V	
299	796711	797441	PAHA	HŠ 11	98	V	
300	796721	295252	KAMEN VRH	295252	769	V	
301	796731	295252	SEVNO NA TRŠKI GORI	295261	325	V	
302	796741	796851	ŽDINJA VAS	VIKEND	174	V	
303	796751	796701	TRŠKA GORA	HIŠA	135	V	
304	796761	796851	ŽDINJA VAS	VIKEND	805	V	
305	796771	796851	ŽDINJA VAS	HŠ 25	182	V	
306	796781	796761	ŽDINJA VAS	HŠ 88	215	V	
307	796791	796721	KAMEN VRH	HŠ 1	198	V	
308	796801	796761	ŽDINJA VAS	VIKEND	142	V	
309	796811	295261	SEVNO NA TRŠKI GORI	HŠ 132	689	V	
310	796821	796761	ŽDINJA VAS	VIKEND	295	V	
311	796831	796851	GOLUŠNIK	796851	522	V	
312	796841	796851	ŽDINJA VAS	796771	213	V	
313	796851	295252	ŽDINJA VAS-GOLUŠNIK	796891	2.778	V	
314	796861	796851	ŽDINJA VAS	HŠ 43	409	V	
315	796871	796851	GOLUŠNIK	HŠ 43	285	V	
316	796881	295253	ČREŠNJICE	HŠ 117	295	V	
317	796891	796981	TRŠKA GORA-ČREŠNJICE	295253	2.565	V	
318	796901	295252	TRŠKA GORA	796851	822	V	
319	796911	796901	GOLUŠNIK	VIKEND	491	V	
320	796921	295252	TRŠKA GORA	796901	360	V	
321	796931	295252	KAMEN VRH	HŠ 116	213	V	
322	796941	796921	TRŠKA GORA	796951	276	V	
323	796951	295252	TRŠKA GORA	796981	689	V	
324	796961	796951	TRŠKA GORA	HŠ 207	42	V	
325	796971	796951	TRŠKA GORA	796981	189	V	
326	796981	796851	TRŠKA GORA-ČREŠNJICE	796891	2.025	V	
327	796991	796721	KAMEN VRH	295252	200	V	
328	797001	796991	KAMEN VRH	HŠ 5a	72	V	
329	797011	796721	TRŠKA GORA	HŠ 101	224	V	
330	797021	295261	SEVNO-KAMEN VRH	HŠ 108	840	V	
331	797031	295252	TRŠKA GORA	HŠ 202	329	V	
332	797041	797031	TRŠKA GORA	HŠ 15	245	V	
333	797051	797031	TRŠKA GORA	HŠ 18	232	V	

PREDLOG ODLOKA O KATEGORIZACIJI OBČINSKIH CEST V MESTNI OBČINI NOVO MESTO

zap. št.	številka odseka	začetek odseka	potek odseka	konec odseka	dolžina odseka v občini [m]	namen uporabe	preostala dolžina odseka v sosednji občini [m]
334	797061	295252	TRŠKA GORA	796981	224	V	
335	797071	295253	TRŠKA GORA	HŠ 279a	137	V	
336	797081	295252	TRŠKA GORA	HŠ 14	309	V	
337	797091	797081	TRŠKA GORA	HŠ 264	97	V	
338	797101	797081	TRŠKA GORA	HŠ 18	167	V	
339	797111	797021	SEVNO	HŠ NH	461	V	
340	797121	295260	SEVNO	HŠ 11	222	V	
341	797131	295261	SEVNO	HŠ 9	509	V	
342	797151	796981	TRŠKA GORA	HŠ 15a	268	V	
343	797161	797171	BAJNOF-ŽLEBE	HŠ 49	287	V	
344	797171	295261	ŽLEBE	HŠ 43a	491	V	
345	797181	295260	SEVNO	HŠ 56b	396	V	
346	797191	797181	SEVNO	HŠ 5	235	V	
347	797201	295253	SEVNO NA TRŠKI GORI	HŠ 290	257	V	
348	797211	797201	TRŠKA GORA	HŠ 129	77	V	
349	797221	295253	TRŠKA GORA	HŠ 101	301	V	
350	797231	796891	ČREŠNJICE	HŠ 28	207	V	
351	797241	796851	ŽDINJA VAS	VIKEND	126	V	
352	797251	796891	ČREŠNJICE	HŠ 45	94	V	
353	797261	797451	SREDNJE GRČEVJE	HŠ 58	168	V	
354	797271	796891	LAPOR	796891	160	V	
355	797371	295253	JELŠE PRI OTOČCU	HŠ 10	124	V	
356	797381	295272	HERINJA VAS	295272	1.351	V	
357	797391	797381	HERINJA VAS	295282	261	V	
358	797401	295282	HERINJA VAS	797381	332	V	
359	797411	797381	ZAGRAD PRI OTOČCU	HŠ 26	305	V	
360	797431	295282	HERINJA VAS	HŠ 20	780	V	
361	797441	295282	PAHA-SREDNJE GRČEVJE	797451	780	V	
362	797451	796691	SREDNJE GRČEVJE	HŠ 42	389	V	
363	797471	295281	OTOČEC	797481	1.179	V	
364	797472	295281	OTOČEC	HŠ 81	109	V	
365	797481	797491	OTOČEC-PRAPREČE	HŠ 12	1.055	V	
366	797491	295313	LUTRŠKO SELO-KIJ	REZERVOAR	1.755	V	
367	797511	295313	LUTRŠKO SELO	HŠ 13	154	V	
368	797521	295313	GORENJE KRONOVO-DOBOVO	HŠ 6	1.260	V	
369	797531	797521	GORENJE KRONOVO	HŠ 10	100	V	
370	798251	796891	ČREŠNJICE-RUPE	HŠ 110	349	V	
371	798321	664	GORNJE LAZE-SEČ	HŠ 10	2.810	V	
372	798541	295253	ČREŠNJICE	HŠ 141	65	V	
373	798591	799221	MALA CIKAVA	HŠ 2	168	V	
374	798951	295133	MALI OREHEK	HŠ 5	66	V	
375	895131	395071	TOLSTI VRH	895132	55	V	121 - Šentjernej
376	895132	395071	TOLSTI VRH	395071	196	V	342 - Šentjernej
V...vsa vozila				<b>skupaj</b>	<b>166.912</b>	<b>m</b>	

### **9. člen**

H kategorizaciji občinskih cest, določenih s tem odlokom, je bilo v skladu z določbo 18. člena Uredbe o merilih za kategorizacijo javnih cest (Uradni list RS, št. 49/97, 113/09) pridobljeno soglasje Direkcije Republike Slovenije za ceste številka 37162-3/2011-382 (507) z dne 27.10.2011.

### **10. člen**

Z dnem uveljavitve tega odloka preneha veljati Odlok o kategorizaciji občinskih cest v Mestni občini Novo mesto (Uradni list RS, št. 36/09).

### **11. člen**

Ta odlok začne veljati naslednji dan po objavi v Uradnem listu Republike Slovenije.

Številka: 371-144/2009  
Novo mesto, dne:

Župan  
Mestne občine Novo mesto  
Alojzij Muhič

Naročnik:  
Mestna občina Novo mesto  
Seidlova cesta 1  
8000 Novo mesto

**PROJEKT ŠT. 670**

## **ODLOK O KATEGORIZACIJI OBČINSKIH CEST V MESTNI OBČINI NOVO MESTO**

**obrazložitev gradiva**

Izvajalec:  
LOCUS prostorske informacijske rešitve d.o.o.  
Ljubljanska cesta 76  
1230 Domžale

Domžale, oktober 2011

## 1. OBRAZLOŽITEV GRADIVA

Mestna občina Novo mesto ima veljaven odlok o kategorizaciji občinskih cest v Mestni občini Novo mesto (Uradni list RS, št. 36/09). Razlog za spremembo Odloka je zagotavljanje in izvajanje javnega interesa na občinskih cestah. V ta namen je prišlo do popravkov kategorizacije posameznih cest, uskladitev obstoječe kategorizacije in nove kategorizacije občinskih cest, ki jih je predlagala občinska uprava.

Mestna občina je po letu 2009 izvedla več sprememb, ki so posledica izgradnje avtoceste in posledično deviacij obstoječih cest, izgradnje novih cest, kategorizacije cest na območjih kjer so se zgradile nove stavbe ter popravki kategorizacije glede na spremembo uporabe cestnega omrežja.

Vse spremembe, ki so se dogodile po letu 2009 so navedene v naslednjih poglavjih.

Celotno gradivo je bilo posredovano na DRSC v pridobitev obveznega predhodnega soglasja na ustreznost kategorizacije glede na določila zakonodaje.

### 1.1 Pravna podlaga

- Zakon o cestah (Ur. l. RS, št. 109/10);
- Uredba o merilih za kategorizacijo javnih cest (Ur. l. RS, št. 49/97, 113/09);
- Pravilnik o načinu označevanja javnih cest in o evidencah o javnih cestah in objektih na njih (Ur.l.RS, št. 49/97, 2/04)
- Odlok o občinskih cestah v Mestni občini Novo mesto (Ur.l.RS, št. 63/08)

## **2. OBRAZLOŽITEV SPREMEMB GLEDE NA ODLOK O KATEGORIZACIJI OBČINSKIH CEST V MESTNI OBČINI NOVO MESTO IZ LETA 2009**

### **2.1 Uskladitev medobčinskih cest s sosednjimi občinami**

Mestna občina si deli občinsko cestno omrežje tudi s sosednjimi občinami; Mirna Peč, Mokronog-Trebelno, Šmarješke Toplice, Šentjernej, Dolenjske Toplice in Straža. Z vsemi navedenimi občinami so bile dogovorjene mejne točke medobčinskih cest, ki so bile posredovane že ob pripravi odloka leta 2007 in 2009. Vse medobčinske ceste so usklajene z veljavnimi odloki sosednjih občin. Zaradi novejših letalskih posnetkov (leto izdelave 2009) se je ugotovil pravilni potek odseka 295291, ki se je zato ponovno uskladil. Uskladitev se je nanašala na Občino Šmarješke Toplice.


### **2.2 Uskladitev prekrivanja občinskih in gozdnih cest z Zavodom za gozdove (ZGS)**

Na območju mestne občine Novo mesto ni bilo večjih sprememb na občinskem cestnem omrežju, ki bi vplivale na poteke gozdnih cest, zato je bilo usklajevanje z ZGS potrebno zgolj za eno cesto – GC 075399 in JP 793061. Za veljavno uskladitev velja Elaborat za uskladitev neskladij med občinskimi, državnimi in gozdnimi cestami za Mestno občino Novo mesto pripravljen dne 29.7.2008 in potrjen s strani ZGS ter MO Novo mesto dne 3.10.2008.

### **2.3 Opustitev kategorizacije R3 667 1385 Zbure – Mačkovec**

Z Uredbo o spremembah in dopolnitvah Uredbe o kategorizaciji državnih cest - Ur.l.RS, št. 23/09 (v nadaljevanju Uredba) se je ukinil potek R3 667 odsek 1385 Zbure – Mačkovec, ki naj bi se prenesel med lokalne ceste.

Občina se s prenosom strinja, vendar se je prenesel zgolj del od križišča za Lešnico (R2 448) do priključka na R2 448 pri bencinskem servisu Otočec, ki se je kategoriziral kot lokalna cesta LC 295311. Zaradi kategorizacije nove lokalne ceste, se je obstoječa LC 295311 preštevilčila v 295313 (številki 295312 in 295314 sta se uporabili za kategorizacijo priključkov križišča med LC 295311 in LC 295313). Del prenesene R3 667 odsek 1385 od križišča priključka R2 448 in LC 295311 do občinske meje, se ne kategorizira kot občinska cesta, temveč ostaja nekategorizirana cesta. Cesta se bo za potrebe dostopa do dveh stanovanjskih stavb tudi v naprej ustrezno urejala v primerni voziščni konstrukciji in bo namenjena kolesarskemu prometu ter dostopu za lastnike zemljišč, ne bo pa namenjena javnemu prometu, saj vzporedno poteka državna cesta, ki ima boljše tehnične elemente kot opuščena državna cesta v opisanem delu.



LOCUS

prostorske informacijske rešitve d.o.o.

PREDHODNO STANJE - pred sprejemom Uredbe -	PREDLAGANO STANJE - po sprejemu Uredbe -
R3 667 1385 od odcepa za Lešnico do bencinskega servisa na Otočcu.	LC 295311 od odcepa za Lešnico do bencinskega servisa na Otočcu
Križišče pri bencinskem servisu na Otočcu, R3 667 1385, HC H1 1472 in LC 295311	Križišče pri bencinskem servisu na Otočcu, R2 448 0224, LC 295311, LC 295312, LC 295313 in LC 295314

Zaradi zgoraj izvedenih sprememb kategorizacije cest, se je popravil tudi potek LC 295313 (prej 295311), ki se je podaljšal do novega priključka na R2 448 kot prikazano v nadaljevanju. Posledično se je obstoječa kategorizacija JP 797521 ustrezno skrajšala. Priključek na državno cesto je že zgrajen in v uporabi (slikovno gradivo s terena).





PREDHODNO STANJE

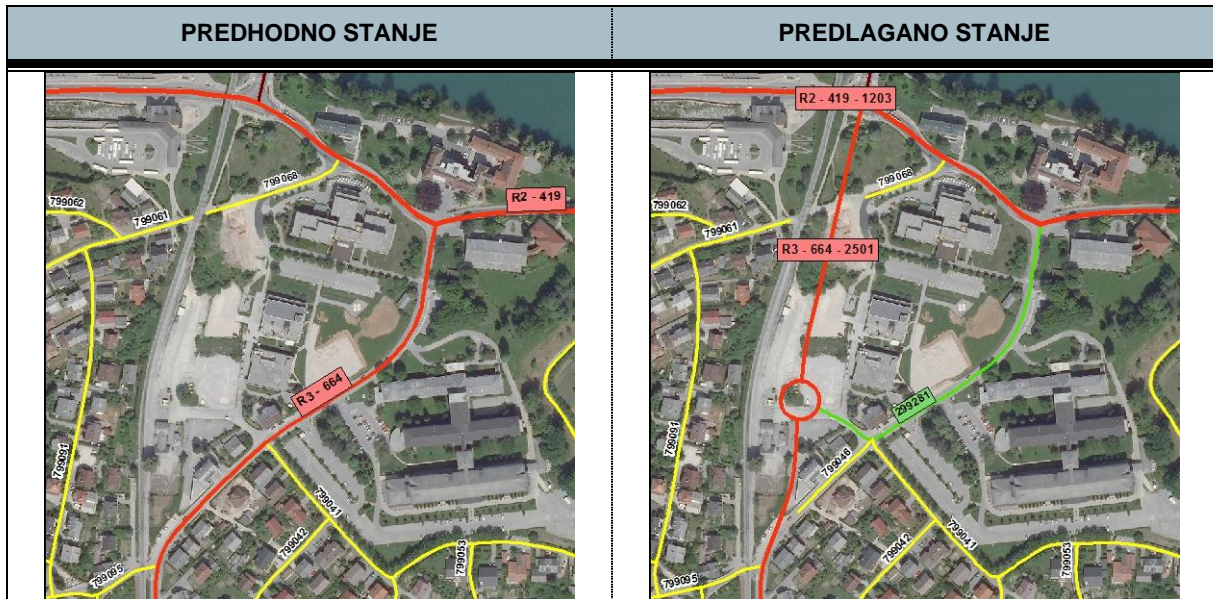
PREDLAGANO STANJE



## 2.4 Deviacija R3 664 odsek 2501

Na območju mesta Novo mesto, se je spremenil potek R3 664 odsek 2501. Zaradi deviacij se je popravila obstoječa kategorizacija cest. Del opuščenega odseka državne ceste se je popravil in se priključuje na novo krožišče kot LZ 299281, del pa se je kategoriziral kot JP 799046, ki se zaključi na koncu ceste, ki je od državne ceste fizično ločena s količki.


Skladno s spremembo se je popravil tudi začetek odseka JP 799041.



## 2.5 Ureditev kategorizacije JP 796301 Golušnik-Gorenje Kamenje

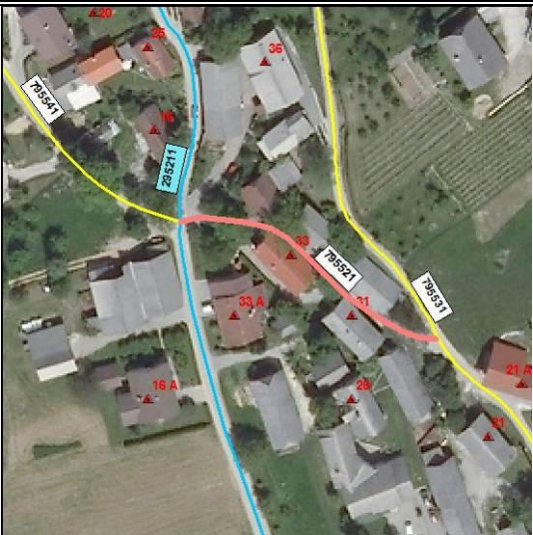

V Uradnem listu RS, št. 60/11 je bila objavljena Odločba Ustavnega sodišča o razveljavitvi 6. Člena odloka o kategorizaciji občinskih cest v Mestni občini Novo mesto, kolikor kategorizira javno pot »Golušnik-Gorenje Kamenje«, v delu, ki poteka po zemljišču parc. št. 502/10, k.o. Ždinja vas.


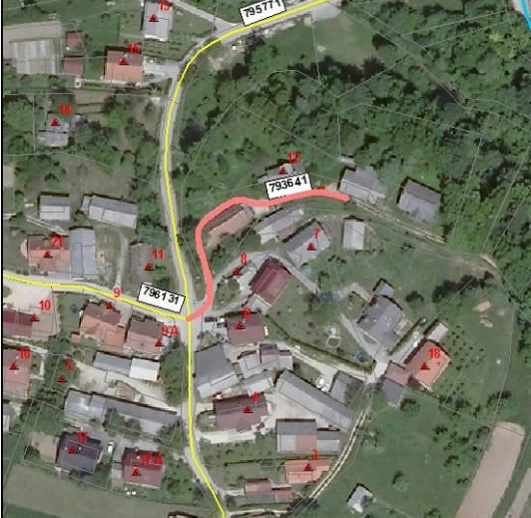

Iz izpiska zemljiške knjige (21.9.2011) je razvidno, da je lastništvo zemljišča preneseno na MO Novo mesto (priloga izpisek iz zemljiške knjige), zato kategorizacija ceste ostaja nespremenjena.

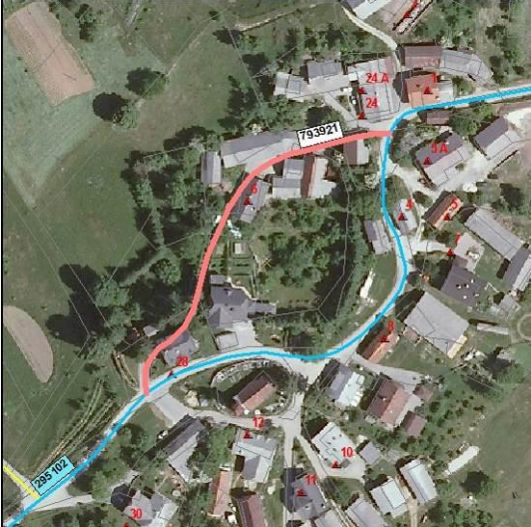


IZPISEK IZ ZEMLJIŠKE KNJIGE																					
21.9.2011 - 9:14																					
 <p>VRHOVNO SODIŠČE REPUBLIKE SLOVENIJE</p> <p>Informacijski sistem eZK</p>																					
<p><b>Redni izpis iz zemljiške knjige</b> čas izdelave izpisa: 21.9.2011 - 9:14:44</p>																					
<b><u>Nepremičnina</u></b>																					
<table border="1"><tr><td><b>tip nepremičnine:</b></td><td>1 - zemljiška parcela</td></tr><tr><td><b>vir ID znaka:</b></td><td>1 - zemljiški kataster</td></tr><tr><td><b>ID znak:</b></td><td>1457-502/10-0</td></tr><tr><td colspan="2"><b>parcela št. 502/10 k.o. 1457 - ŽDINJA VAS (ID 4709034)</b></td></tr></table>		<b>tip nepremičnine:</b>	1 - zemljiška parcela	<b>vir ID znaka:</b>	1 - zemljiški kataster	<b>ID znak:</b>	1457-502/10-0	<b>parcela št. 502/10 k.o. 1457 - ŽDINJA VAS (ID 4709034)</b>													
<b>tip nepremičnine:</b>	1 - zemljiška parcela																				
<b>vir ID znaka:</b>	1 - zemljiški kataster																				
<b>ID znak:</b>	1457-502/10-0																				
<b>parcela št. 502/10 k.o. 1457 - ŽDINJA VAS (ID 4709034)</b>																					
<b><u>Plombe:</u></b>																					
<i>Z nepremičnino ni povezana nobena zemljiško-knjžna zadeva, o kateri še ni pravomočno odločeno.</i>																					
<b><u>Osnovni pravni položaj nepremičnine:</u></b>																					
<table border="1"><tr><td><b>ID osnovnega položaja:</b></td><td>8583598</td></tr><tr><td><b>vrsta osnovnega položaja:</b></td><td>101 - vknjižena lastninska pravica</td></tr><tr><td><b>delež:</b></td><td>1/1</td></tr><tr><td><b>imetnik:</b></td><td></td></tr><tr><td>1. matična številka:</td><td>5883288000</td></tr><tr><td>firma / naziv:</td><td>MESTNA OBČINA NOVO MESTO</td></tr><tr><td>naslov:</td><td>SEIDLOVA CESTA 001, 8000 NOVO MESTO</td></tr><tr><td>začetek učinkovanja vpisa imetnika</td><td>11.07.2011 14:19:38</td></tr><tr><td><b>omejitve:</b></td><td></td></tr><tr><td colspan="2"><i>Vpisana ni nobena pravica ali pravno dejstvo, ki omejuje lastninsko pravico na nepremičnini</i></td></tr></table>		<b>ID osnovnega položaja:</b>	8583598	<b>vrsta osnovnega položaja:</b>	101 - vknjižena lastninska pravica	<b>delež:</b>	1/1	<b>imetnik:</b>		1. matična številka:	5883288000	firma / naziv:	MESTNA OBČINA NOVO MESTO	naslov:	SEIDLOVA CESTA 001, 8000 NOVO MESTO	začetek učinkovanja vpisa imetnika	11.07.2011 14:19:38	<b>omejitve:</b>		<i>Vpisana ni nobena pravica ali pravno dejstvo, ki omejuje lastninsko pravico na nepremičnini</i>	
<b>ID osnovnega položaja:</b>	8583598																				
<b>vrsta osnovnega položaja:</b>	101 - vknjižena lastninska pravica																				
<b>delež:</b>	1/1																				
<b>imetnik:</b>																					
1. matična številka:	5883288000																				
firma / naziv:	MESTNA OBČINA NOVO MESTO																				
naslov:	SEIDLOVA CESTA 001, 8000 NOVO MESTO																				
začetek učinkovanja vpisa imetnika	11.07.2011 14:19:38																				
<b>omejitve:</b>																					
<i>Vpisana ni nobena pravica ali pravno dejstvo, ki omejuje lastninsko pravico na nepremičnini</i>																					




## 2.6 Ukinitve odsekov

Na območju mestne občine so se ukinile kategorizacije odsekov, ki v naravi ne predstavljajo javnih cest oz. se ne uporabljajo kot javne ceste. Pri vsaki ukinitvi kategorizacije je podana obrazložitev razloga le-te.

ODSEK	OPIS SPREMEMBE	GRAFIČNI PRIKAZ
JP 795521	<p>Odsek se je ukinil. Cesta ne predstavlja javne ceste temveč zasebne dovoze do stanovanjskih hiš, ki pa medsebojno niso povezani.</p>	
JP 799205	<p>Odsek se je ukinil. Cesta predstavlja zasebni dovoz do stanovanjske hiše in tudi zemljišče je v zasebni lasti. Zaradi ureditve številke odsekov, je JP 799209 prevzel številko odseka JP 799208, JP 799208 pa številko ukinjenega odseka.</p>	

ODSEK	OPIS SPREMEMBE	GRAFIČNI PRIKAZ
JP 799579	<p>Odsek se je ukinil. Cesta predstavlja zasebni dovoz do stanovanjske hiše. Zaradi ureditve šifer se je JP 799561 preštevilčil v JP 799579.</p>	
JP 793641	<p>Odsek se je ukinil. Cesta predstavlja zasebni dovoz do stanovanjske hiše (kmetije) in tudi zemljišče je v zasebni lasti, cesta pa se ne uporablja kot javna cesta.</p>	
JP 793871	<p>Odsek se je ukinil. Cesta v začetku predstavlja zasebni dovoz, v nadaljevanju pa vodi do zapuščene barake. Cesta ni javna cesta in se je kot take tudi ne vzdržuje, zato se njena kategorizacija ukinja.</p>	

ODSEK	OPIS SPREMEMBE	GRAFIČNI PRIKAZ
JP 793921	<p>Odsek se je ukini. Cesta na obeh koncih poteka čez zasebna dvorišča, vmes pa povezava v naravi ne obstaja.</p>	
JP 796621	<p>Odsek se je ukinil. Cesta v naravi ni vzdrževana kot javna cesta (travnati kolovoz), saj se uporablja zgolj kot bližnjica (obvozna cesta) za traktorski promet.</p>	
JP 799494	<p>Odsek se je ukinil. Cesta v naravi predstavlja dostopno cesto do stanovanjske hiše in nima javnega interesa. Dostop do objekta HŠ 34 je urejen po južni strani. Zaradi ureditve števil odsekov, se je JP 799495 preštevilčil v JP 799494.</p>	

ODSEK	OPIS SPREMEMBE	GRAFIČNI PRIKAZ
JP 797361	<p>Odsek se je ukinil. Cesta predstavlja poljsko pot in ne vodi do objektov. Cesta ne izkazuje javnega interesa, saj se uporablja zgolj kot dostopna cesta do kmetijskih površin.</p>	
JP 795331	<p>Odsek se je ukinil. Zemljišče po katerem poteka javna pot je v zasebni lasti, kjer lastniki močno nasprotujejo njeni kategorizaciji in ceste občina tudi ne ureja, saj tega lastniki ne dovolijo. Občina je želela pravno urediti stanje, vendar se lastniki s tem ne strinjajo oz. imajo nerazumne pogoje. V ta namen je občina v juniju 2010 sklicala sestanek z lastniki zemljišč, na katerem je bilo zagotovljeno, da po ukinitvi kategorizacije, lastniki ne bodo ovirali dostopa lastnikom stavb in da se bodo medsebojno uredile služnostne pogodbe. Glede na vse dogodke občina ne bo pristopila k postopku razlastitve in vztraja, da se kategorizacija na tej cesti ukine.</p>	
JP 796381	<p>Odsek se je ukinil. V naravi cesta dejansko predstavlja dvorišče hiš in je še komajda prevozna. Gornji ustroj ni primeren za odvijanje prometa, del te poti pa potek preko zasebnega zemljišča, na katerem se bo izvedla gradnja objekta. Dostop do HŠ 47 je urejen neposredno z JP 796161, medtem ko HŠ 43 in HŠ 45 preko JP 796171 preko zasebnega priključka.</p>	

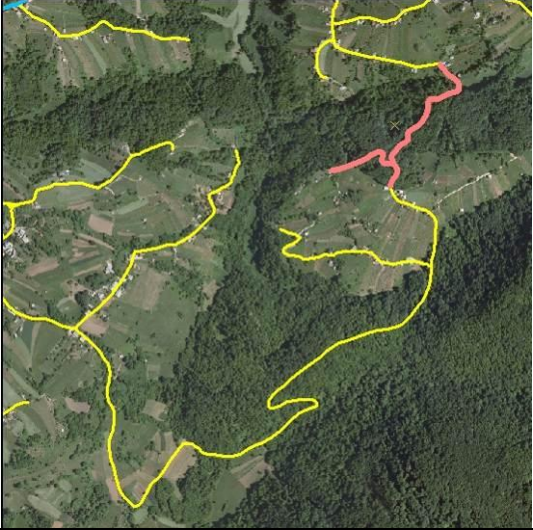
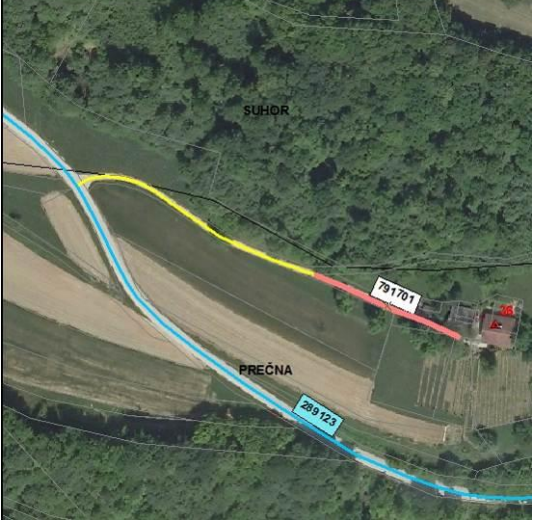






ODSEK	OPIS SPREMEMBE	GRAFIČNI PRIKAZ
JP 799112	<p>Odsek se je ukinil. Zemljišče po katerem poteka javna pot je v zasebni lasti, kjer lastniki močno nasprotujejo njeni kategorizaciji in ceste občina tudi ne ureja, saj tega lastniki ne dovolijo. Cesta se tudi ne uporablja za javni promet, temveč zgolj kot dostop do stanovanjskih hiš. Po zagotovilih lastnikov imajo vsi uporabniki ceste (stanovalci, ki preko nje dostopajo na javno cestno omrežje) medsebojno urejeno služnost, zato Občina vztraja da se cesta izloči iz kategorizacije, saj ni razloga za kategorizacijo.</p>	




## 2.7 Krajšanje odsekov




Na območju mestne občine so se skrajšali odseki, ki v celoti ne predstavljajo javnih cest oz. se ne uporabljajo kot javne ceste. Pri vsakem krajšanju odseka je podana obrazložitev razloga le-tega.


ODSEK	OPIS SPREMEMBE	GRAFIČNI PRIKAZ
LC 295011	<p>Odsek se je skrajšal do križišča, do koder občinska cesta dejansko poteka. Naprej je zasebni dostop.</p>	

ODSEK	OPIS SPREMEMBE	GRAFIČNI PRIKAZ
<p>JP 794581 JP 794811</p>	<p>Odseka sta se ukinila v delu, ki ne predstavljata javne ceste, potekata po zasebnih zemljiščih in jih občina ne ureja, lastniki pa se z ukinitvijo strinjajo. JP 794581 predstavlja dostopno cesto, JP 794811 pa povezavo skozi gozd, ki je v slabši izvedbi in se v naravi ne uporablja. Obe cesti (dela cest) nimata javnega interesa.</p>	
<p>JP 791701</p>	<p>Odsek se je ukinil v delu, ki poteka čez zasebno zemljišče. Del ceste, ki je bil do sedaj kategoriziran občina ne ureja (ureja lastnik sam) in v naravi predstavlja zasebni dovoz do stanovanjske hiše. Zaključek je na križišču z gozdno cesto.</p>	
<p>JP 799321</p>	<p>Odsek se je skrajšal do točke, kjer je konec ceste. V naravi se cesta ne priključi na glavno mestno cesto (pločnik).</p>	

ODSEK	OPIS SPREMEMBE	GRAFIČNI PRIKAZ
JP 795081	Odsek se je skrajša do zadnje hiše v ulici. Naprej cesta ni v uporabi in je zaraščena.	
JP 799535	Odsek se je skrajša do zadnje hiše v ulici. Naprej cesta ni v uporabi in je zaraščena.	
JP 797261	Odsek se je skrajša do uvoza do zadnje hiše v ulici. Naprej cesta ni v uporabi in je zaraščena.	

ODSEK	OPIS SPREMEMBE	GRAFIČNI PRIKAZ
JP 796501	<p>Odsek se je skrajšal do križišča z dovozno potjo do HŠ 76 in 77 ter poljsko potjo. Cesta do tega križišča predstavlja javno cesto, naprej pa zasebne dostope in so do križišča tudi ureja.</p>	
JP 795021	<p>Odsek se je skrajšal do zadnje zidanice na območju povezovalne ceste. Zidanica, do koder je prej potekala kategorizacija ceste (v naravi ne obstaja), ima dostop urejen po drugi (na južni strani) cesti.</p>	
JP 794131	<p>Odsek se je skrajšal do zadnje hiše v ulici. Cesta v nadaljevanju ni vzdrževana, saj ne predstavlja javne ceste. Objekti, do katerih je bil do sedaj kategorizirana, se na javno cestno omrežje navezujejo preko JP 797511 s severnega dela.</p>	




ODSEK	OPIS SPREMEMBE	GRAFIČNI PRIKAZ
JP 794931	<p>Odsek se je skrajšal do križišča z nekategorizirano cesto do zidanice. Objekti, do koder je prej vodila kategorizirana cesta, imajo dostop z južne strani.</p>	
JP 796961	<p>Odsek se je skrajšal do začetka dovoza do stanovanjskih stavb.</p>	
JP 798541	<p>Odsek se je skrajšal do križišča z dovozi do HŠ 141 in HŠ 140. Cesta v nadaljevanju ni v uporabi in je zaraščena.</p>	






LOCUS



prostorske informacijske rešitve d.o.o.

ODSEK	OPIS SPREMEMBE	GRAFIČNI PRIKAZ
JP 793941	Odsek se je skrajšal do začetka dovodne ceste do objekta HŠ 40. Cesta v nadaljevanju nima javnega interesa.	
JP 799068	Odsek se je skrajšal do križišča. Naprej cesta trenutno ni v uporabi, saj se je železniški prehod ukinil, na tem območju pa se gradi nova povezovalna cesta, ki bo potekala od križišča z R2 419 vzporedno z železniško progo do križišča z R3 664.	
JP 796151	Odsek se je skrajšal. Cesta nima prehoda in priklopa na lokalno cesto LC 295311. Del ceste od LC 295311 do objekta HŠ 8 se ne kategorizira, saj je zemljišče v zasebni lasti oz. predstavlja parkirišče.	

ODSEK	OPIS SPREMEMBE	GRAFIČNI PRIKAZ
JP 799158	<p>Odsek se je skrajšal do konca javne ceste. V nadaljevanju gre za pešpot med objekti, ki ni prevozna z avtom.</p>	
JP 797001	<p>Odsek se je skrajšal do začetka uvoza do HŠ 5 a in 4. V nadaljevanju cesta predstavlja zasebni dovoz oz. cesta ne obstaja. Objekti na območju prejšnjega poteka odseka imajo urejen dostop z južne strani.</p>	
JP 799513	<p>Odsek se je skrajšal do začetka uvoza do stanovanjske hiše. V nadaljevanju je zasebno zemljišče, ki ne predstavlja javne ceste.</p>	

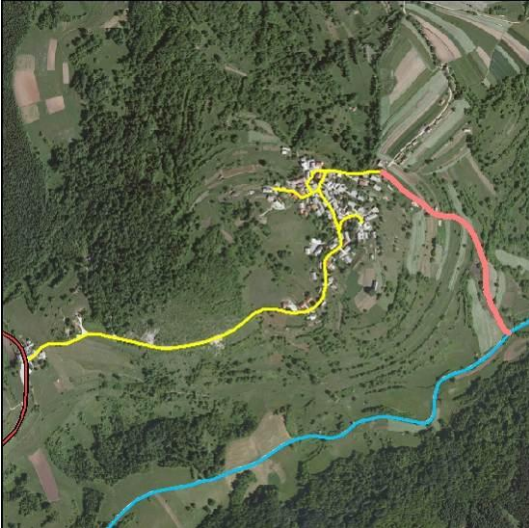
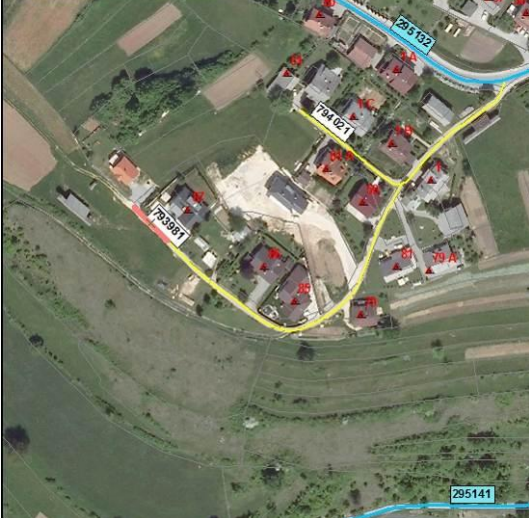
ODSEK	OPIS SPREMEMBE	GRAFIČNI PRIKAZ
JP 799202	<p>Odsek se je skrajšal do začetka uvoza do stanovanjske hiše. V nadaljevanju je zasebno zemljišče, ki ne predstavlja javne ceste.</p>	
JP 791631	<p>Odsek se je skrajšal do začetka uvoza do stanovanjske hiše. V nadaljevanju je zasebno zemljišče, ki ne predstavlja javne ceste.</p>	
JP 792591	<p>Odsek se je skrajšal do začetka uvoza do stanovanjske hiše. V nadaljevanju je zasebno zemljišče, ki ne predstavlja javne ceste.</p>	






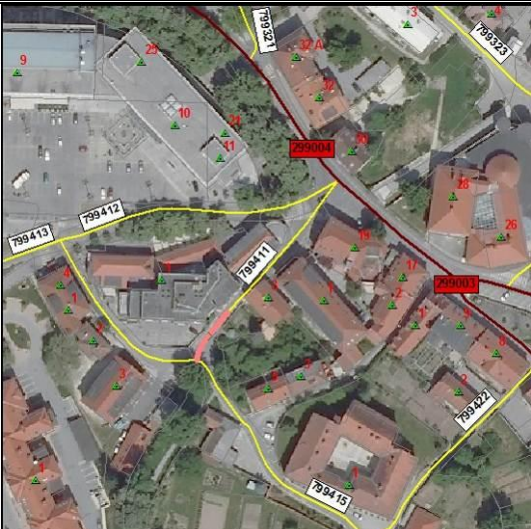


ODSEK	OPIS SPREMEMBE	GRAFIČNI PRIKAZ
JP 799132	<p>Odsek se je skrajšal do začetka uvoza do stanovanjske hiše. V nadaljevanju je zasebno zemljišče, ki ne predstavlja javne ceste.</p>	
JP 799314	<p>Odsek se je skrajšal do uvoza do HŠ 1. V nadaljevanju je parkirišče, ki pa se ne priključi na LG 299001.</p>	


## 2.8 Daljšanje odsekov

Na območju mestne občine so se podaljšali odseki za katere se je ugotovilo, da tudi v nadaljevanju predstavljajo javno cesto in se kot javno cesto tudi uporabljajo. Vse ceste izkazujejo javni interes in jih občina že ureja oz. jih bo po kategorizaciji pričela urejati. Pri vsakem daljšanju odseka je podana obrazložitev razloga le-tega.

ODSEK	OPIS SPREMEMBE	GRAFIČNI PRIKAZ
JP 794521	Na območju naselja Veliki Cerovec se je zgradila nova cesta, ki povezuje naselje z lokalno cesto. Obstoječa kategorizacija se je podaljšala čez novo cesto.	
JP 793981	Odsek se je podaljšal do uvoza zadnje stanovanjske stavbe.	


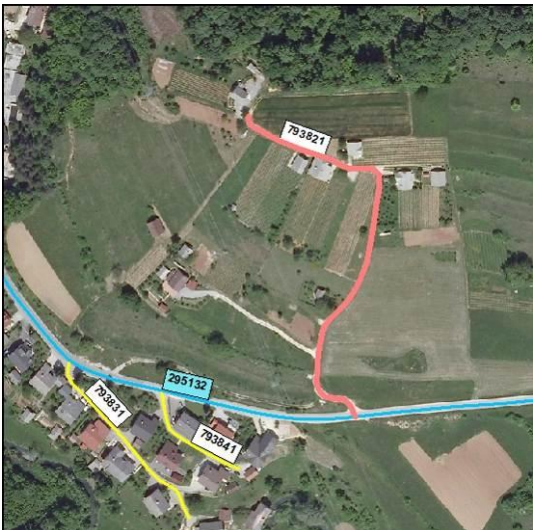
ODSEK	OPIS SPREMEMBE	GRAFIČNI PRIKAZ
JP 799159	Odsek se je podaljšal. Na območju so se zgradili novi večstanovanjski bloki in povezovalna cesta, ki se sedaj kategorizira.	
JP 799021	Odsek se je podaljšal do LZ 299053.	
JP 794971	Odsek se je podaljšal do uvoza zadnje stanovanjske stavbe.	

ODSEK	OPIS SPREMEMBE	GRAFIČNI PRIKAZ
JP 799411	Odsek se je podaljšal do JP 799415.	
JP 799141	Odsek se je podaljšal do uvoza zadnje stanovanjske stavbe.	
JP 799204	Odsek se je podaljšal do uvoza zadnje stanovanjske stavbe.	

ODSEK	OPIS SPREMEMBE	GRAFIČNI PRIKAZ
JP 799316	Odsek se je podaljšal do uvoza zadnje stanovanjske stavbe.	

## 2.9 Opis sprememb na občinskem cestnem omrežju

Na območju mestne občine se je zaradi različnih sprememb v naravi (izgradnja novih državnih cest, izgradnja novih križišč, izgradnja novih občinskih cest, ...) popravila obstoječa kategorizacija. V nadaljevanju so prikazane te spremembe. Pri vsaki spremembi kategorizacije je podana obrazložitev razloga le-te.

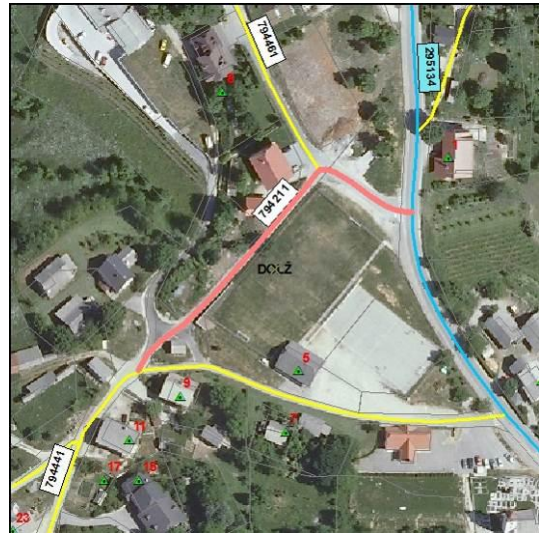
ODSEK	OPIS SPREMEMBE	
JP 793821	Uredila se je nova cesta za dostop na območju Črmošnjice pri Stopičah. Kategorizacija se je uskladila skladno z novim potekom.	
<b>OBSTOJEČE STANJE</b>		<b>PREDLAGANO STANJE</b>
		

JP 794211 Uredilo se je križišče z LC 295134. Skladno s spremembo se je popravil potek kategorizacije JP 794211.

**OBSTOJEČE STANJE**



**PREDLAGANO STANJE**

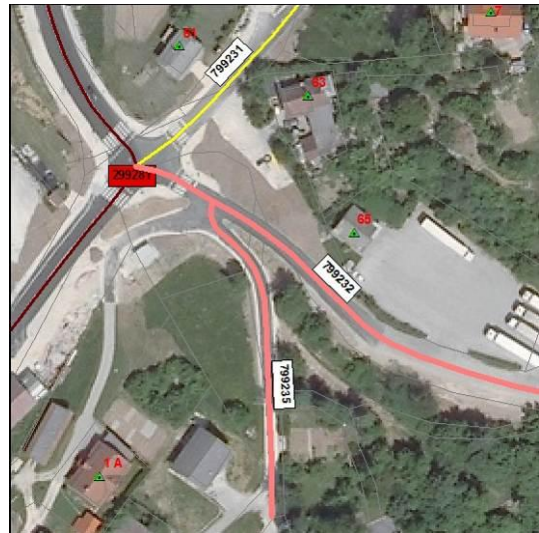


JP 799232 Zaradi izgradnje in ureditve križišča ob bivši državni cesti R3 667 (sedaj LG 299281) so se popravili poteki  
JP 799235 obstoječe kategorizacije.

**OBSTOJEČE STANJE**

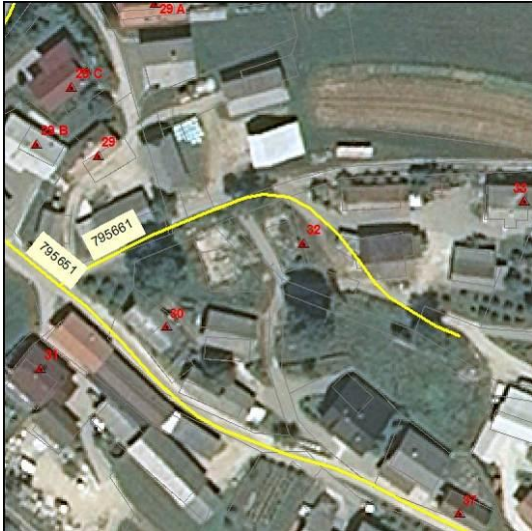


**PREDLAGANO STANJE**



JP 795661 | Odseku se je popravil potek na stanje v naravi.

**OBSTOJEČE STANJE**

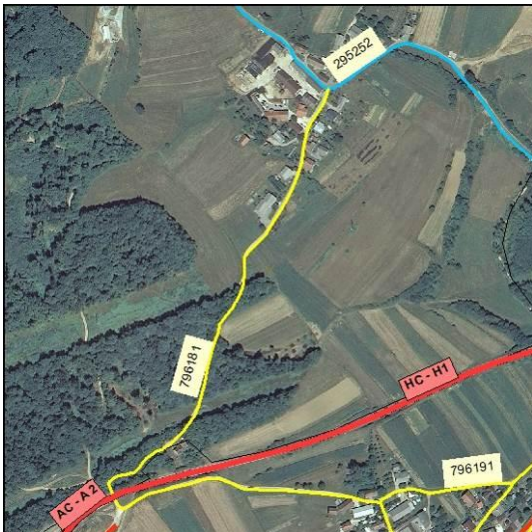


**PREDLAGANO STANJE**

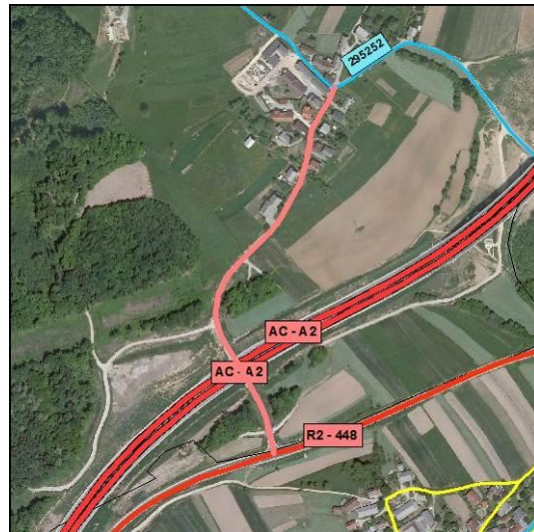


JP 796181 | Zaradi izgradnje nove AC se je popravila kategorizacija JP 796181.

**OBSTOJEČE STANJE**

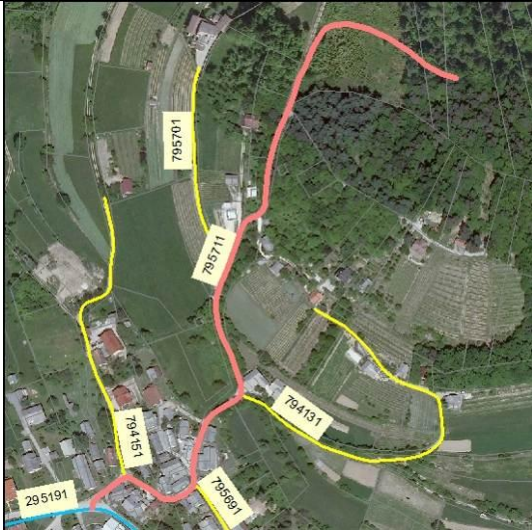


**PREDLAGANO STANJE**



JP 795711 Odseku se je spremenil potek, saj je iz novega letalskega posnetka razvidno, da je bil potek zarisan napačno.

**OBSTOJEČE STANJE**



**PREDLAGANO STANJE**

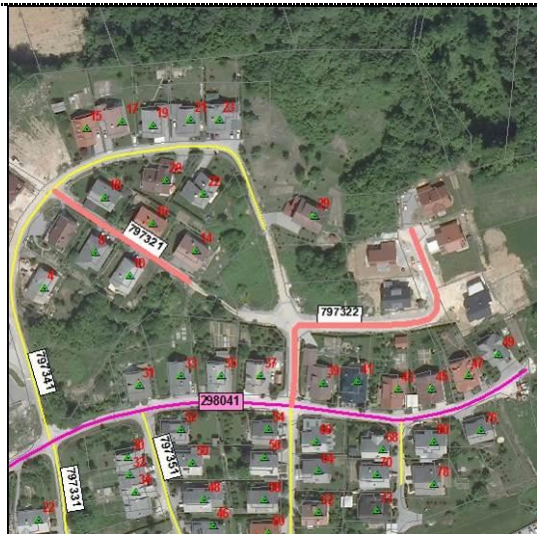


JP 797321 Cesta v naravi ni v celoti prevozna, zato se je ustrezno skrajšala kategorizacija do konca HŠ 14. Zaradi nove izgradnje stanovanjskih objektov, se je del odseka 797321 podaljšal do HŠ 38 ter preštevilčil v JP 797322. JP 797341 se zaključi pri HŠ 29, v nadaljevanju namreč cesta ne obstaja (stopnice).

**OBSTOJEČE STANJE**



**PREDLAGANO STANJE**





LC 295271  
LC 295272  
LZ 298032

Zaradi izgradnje avtoceste, se je na območju križišča med navedenimi odseki popravil potek cest, glede na novo stanje.

**OBSTOJEČE STANJE**



**PREDLAGANO STANJE**



JP 793951

Odsek je deloma potekal čez neprehodni teren. Odsek se je kategoriziral glede na dejansko stanje v naravi. Dostop do objektov v nadaljevanju se bo uredil preko nove zgrajene ceste vzhodno od obstoječe kategorizacije, ki pa se zaradi trenutno še neurejenega lastništva zemljišč ne more kategorizirati.

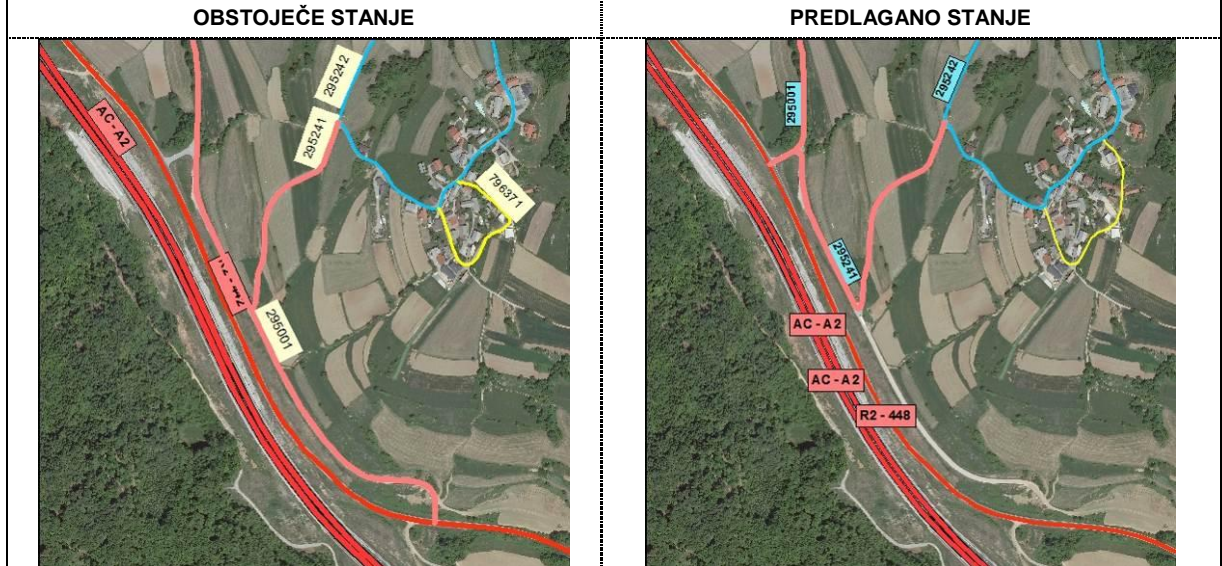
**OBSTOJEČE STANJE**



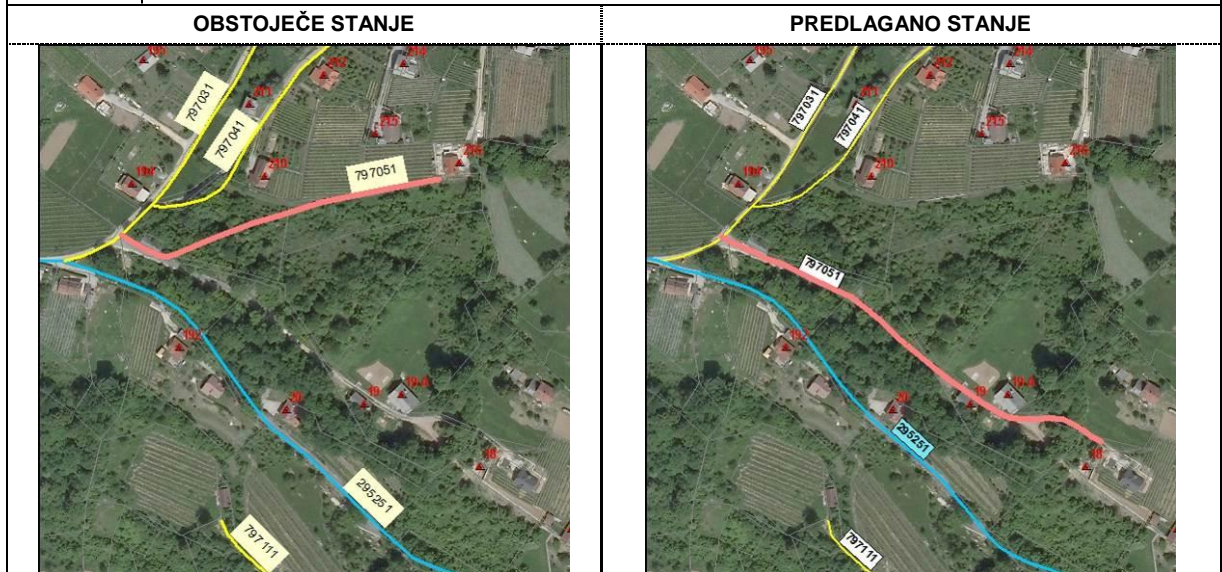
**PREDLAGANO STANJE**




LC 295001 LC 295241 Zaradi izgradnje avtoceste se je spremenil potek lokalnih cest. Del obstoječe LC 295001, od križišča z LC 295241, se je opustil in ni več v uporabi oz. se uporablja kot servisna cesta. LC 295001 se je skrajšala in se na državno cestno omrežje priklaplja na novem urejenem križišču, LC 295241 pa se je podaljšala do stika z LC 295001.



JP 797051 Odsek kot je bil kategoriziran ne obstaja. Kategorizacija se je prestavila na cesto, ki poteka do objekta HŠ 18.



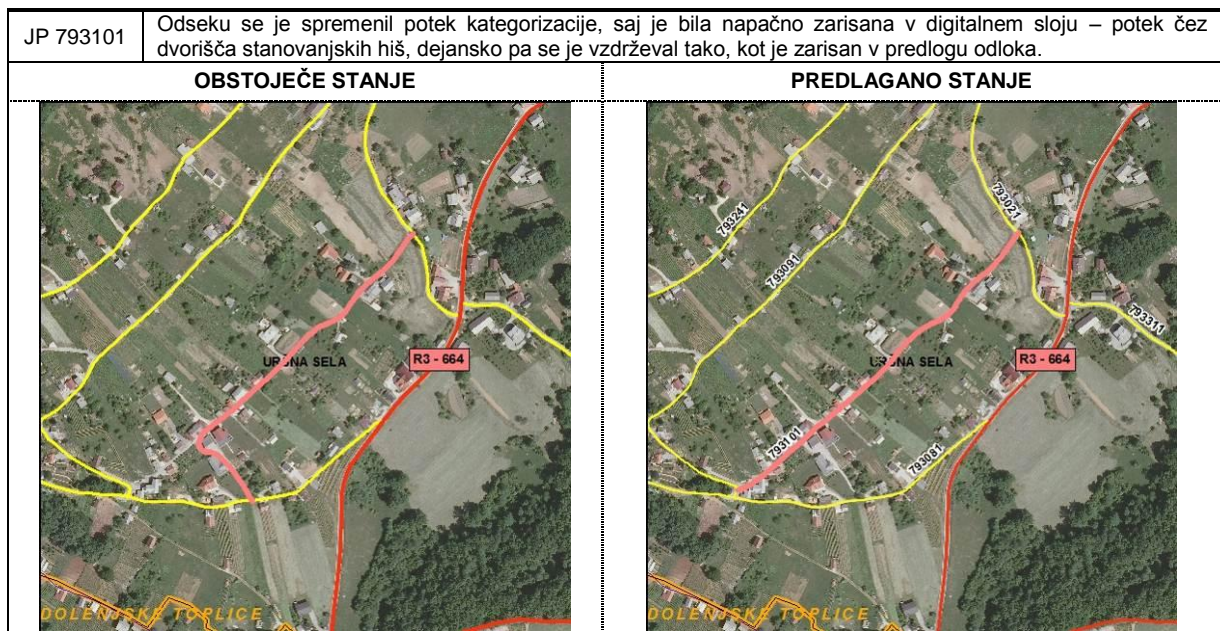
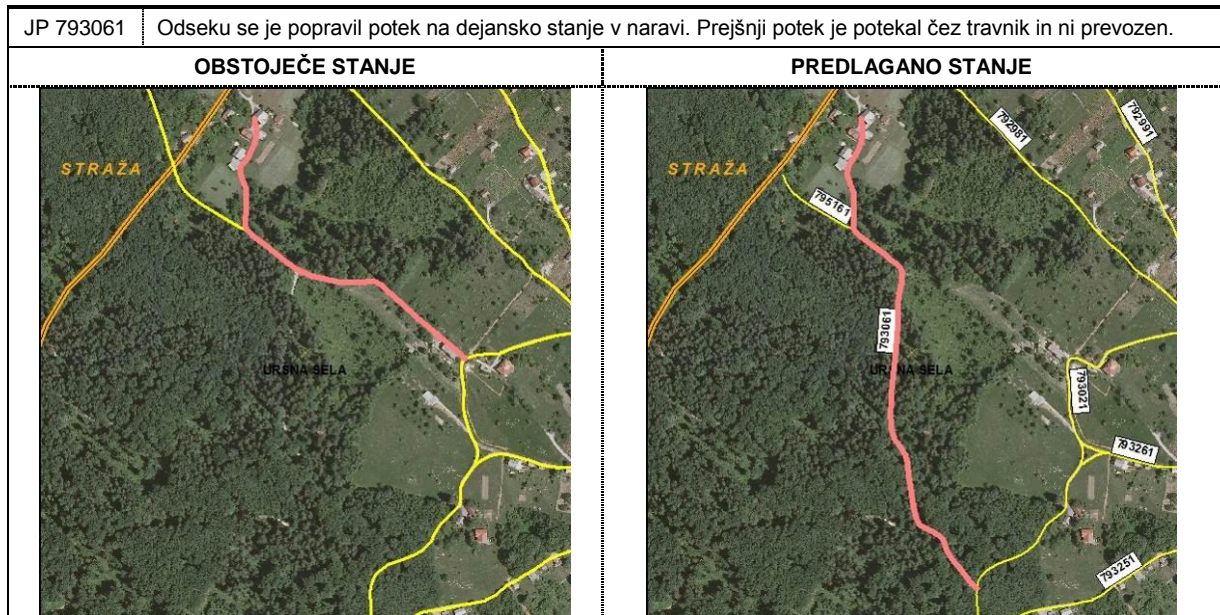


LOCUS

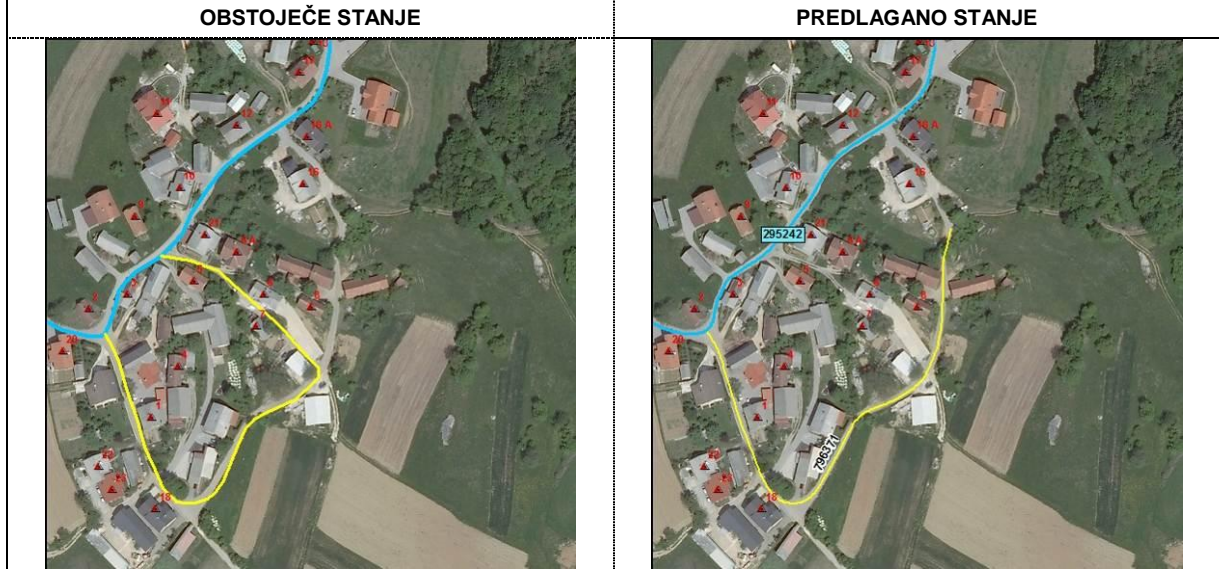
prostorske informacijske rešitve d.o.o.

JP 793281 JP 795531	Stanje na cestnem omrežju je v naravi drugačno kot je prikazano s kategorizacijo. Odsek JP 793281 se ukine, saj se ceste ne vzdržuje (slab makadam), stavba do katere vodi pa je zapušena. JP 795531 se zaključi pri zadnji naseljeni stanovanjski stavbi, v nadaljevanju pa je ceste kolovoz oz. gozdna cesta.
<b>OBSTOJEČE STANJE</b>	<b>PREDLAGANO STANJE</b>

JP 795551	Na območju ovinka se je naredila menjava zemljišč. Prejšnji potek (kot je vidno na letalskem posnetku) je potekal čez zasebno zemljišče, zato je občina cesto prestavila, da se je ohranila celovita parcela. Nov potek je bil zgrajen v drugi polovici leta 2009, zato ni viden iz letalskih posnetkov.
<b>OBSTOJEČE STANJE</b>	<b>PREDLAGANO STANJE</b>



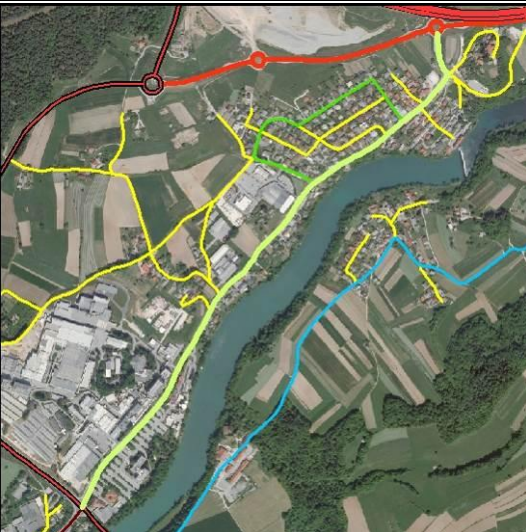

JP 796371	Odseku se je spremenil potek kategorizacije. Potek prejšnje kategorizacije je bil preko zasebnega dvorišča in dela, ki v naravi ni cesta in ni prevozno. Sedanji potek v celoti poteka po javnem dobru in se zaključi pri dovozu na dvorišče stanovanjske hiše HŠ 16 in križišču z poljsko potjo. Z ukinitvijo kategorizacije prejšnjega potek se ni zmanjšala dostopnost na območju.
-----------	---









JP 799214	Odsek ostane kategoriziran nespremenjeno, saj je v nadaljevanju nerešeno lastništvo z lastnikom objekta HŠ 21, ki je lastnik zemljišč v nadaljevanju.
LC 295251	Odsek se je na križišču z R2 448 razdelil na dva odseka; LC 295251 ter LC 295252. Prejšnji LC 295252 se je preštevilčil v LC 295253, LC 295253 pa v LC 295254
JP 799113 JP 799114	Odseka sta se združila v enoten odsek JP 799113.

## 2.10 Nova kategorizacija občinskih cest

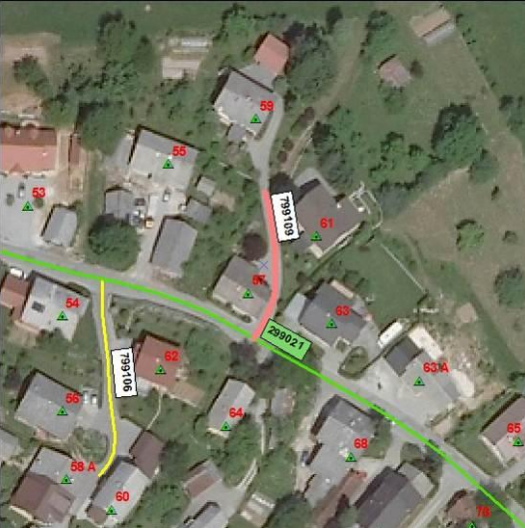
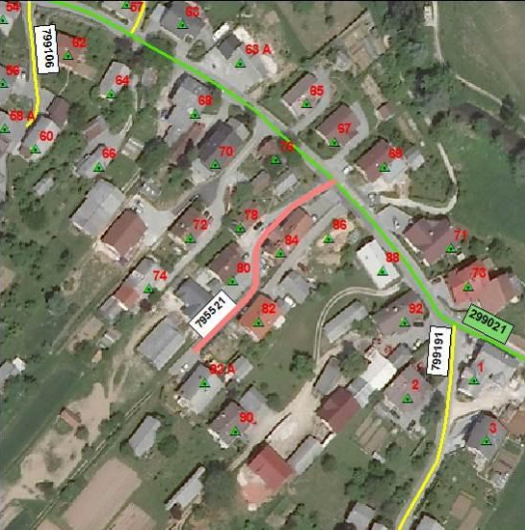

Na območju mestne občine so se kategorizirale ceste, ki v naravi predstavljajo javne ceste in se kot javne ceste tudi uporabljajo. Nove kategorizacije so posledica izgradnje novih cest, izgradnje novih objektov ob do sedaj nekategoriziranih cestah, opustitve državnih cest zaradi izgradnje avtoceste ali kategorizacija cest, ki do sedaj niso bile kategorizirane (izpuščene) zaradi različnih razlogov. Vse ceste občina že ureja oz. jih bo po kategorizaciji pričela urejati. Ob vsaki kategorizaciji cest je podana obrazložitev razloga le-te.


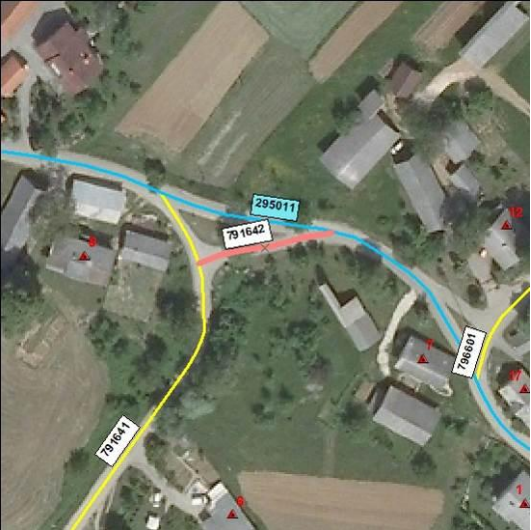

ODSEK	OPOMBA	GRAFIČNI PRIKAZ
LG 299262	Zaradi izgradnje avtoceste se je spremenila kategorizacija državnih cest. Državna cesta R3 667 se je prenesla med občinske ceste. (Šmarješka cesta)	
JP 799069	Kategorizirala se je nova cesta (ulica), ki predstavlja dostop do dveh stanovanjskih objektov.	

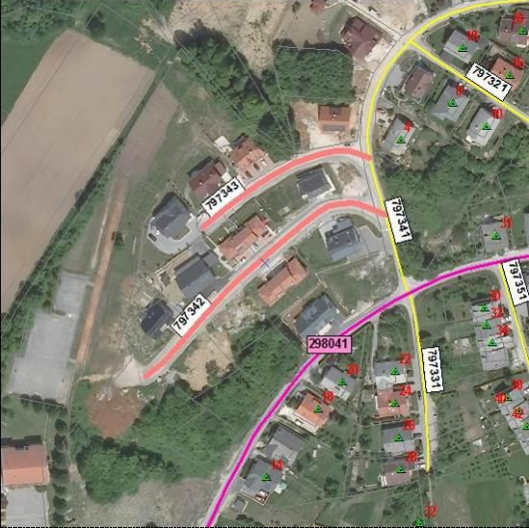
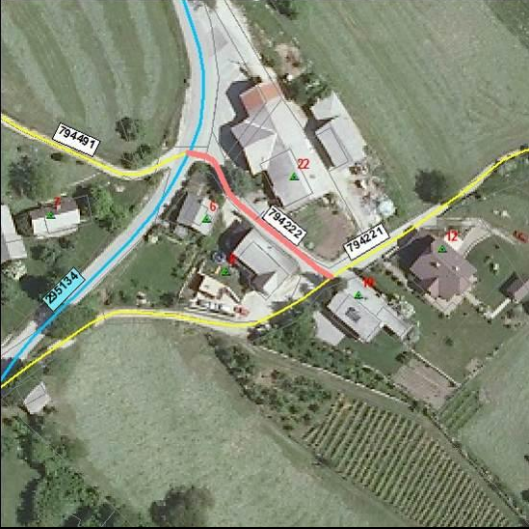

ODSEK	OPOMBA	GRAFIČNI PRIKAZ
<p>JP 799228 JP 799229 JP 798592 JP 798593</p>	<p>Kategorizirale so se ceste na območju razvijajoče se poslovne cone. Ceste so že zgrajene, stavbe, ki se nanje priklapljajo pa so delno zgrajene oz so v gradnji.</p>	
<p>JP 799114</p>	<p>Kategorizirala se je cesta, ki predstavlja dostop do 6 stanovanjskih hiš.</p>	
<p>JP 799258</p>	<p>Kategorizirala se je cesta, ki predstavlja dostop za 3 stanovanjske objekte. Del ceste še ni lastniško urejen, zato se kategorizira zgolj dostop do začetka dovoznih poti. Ko bodo zemljišča lastniško urejena, se bo kategorizacija cest podaljšala do zadnjega objekta.</p>	


ODSEK	OPOMBA	GRAFIČNI PRIKAZ
JP 799266	<p>Kategorizirala se je cesta, ki predstavlja dostop do stanovanjske hiše ter dostop do vrtičkov. Cesta se redno vzdržuje v makadamski voziščni konstrukciji.</p>	
JP 799544	<p>Kategorizirala se je cesta, ki predstavlja dostop do 4 stanovanjskih objektov.</p>	
JP 799108	<p>Kategorizirala se je cesta, ki predstavlja dostop do 4 stanovanjskih objektov.</p>	



ODSEK	OPOMBA	GRAFIČNI PRIKAZ
JP 799109	Kategorizirala se je cesta, ki predstavlja dostop do 3 stanovanjskih objektov.	
JP 795521	Kategorizirala se je cesta, ki predstavlja dostop do 5 stanovanjskih objektov.	
JP 793412	Kategoriziral se je odcep v Y križišču.	

ODSEK	OPOMBA	GRAFIČNI PRIKAZ
JP 794252	Kategoriziral se je odcep v Y križišču.	
JP 791642	Kategoriziral se je odcep v Y križišču.	
JP 793262	Kategoriziral se je odcep v Y križišču.	

ODSEK	OPOMBA	GRAFIČNI PRIKAZ
<p>JP 797342 JP 797343</p>	<p>Kategorizirala sta se dva nova odseka. Zgradili sta se novi ulici in ob njej objekti na območju »bivšega« ZN Otočec.</p>	
<p>JP 794222</p>	<p>Kategoriziral se je odsek, ki predstavlja povezavo med lokalno cesto in javno potjo.</p>	
<p>JP 791741 JP 791742</p>	<p>Kategorizirala sta se dva nova odseka na območju ZN Podbreznik.</p>	



**LOCUS**

prostorske informacijske rešitve d.o.o.

Skladno z vsemi spremembami na cestnem omrežju so bili usklajeni začetki, konci in opisi potekov odsekov. Vse občinske ceste so bile popravljene na barvni letalski posnetek (DOF5) iz leta 2009. Za vse občinske ceste so se kot pravilne prevzele dolžine iz digitalne grafične baze oz. dolžine, potrjene z uskladitvijo medobčinskih cest vpletenih občin.

Sprememba dolžin po kategorijah med veljavnim Odlokom o kategorizaciji občinskih cest v Mestni občini Novo mesto (Uradni list RS, št. 36/09) in osnutkom Odloka o kategorizaciji občinskih cest v mestni občini Novo mesto (2011):

<b>KATEGORIJA</b>	<b>ODLOK 2009 (m)</b>	<b>ODLOK 2011 (m)</b>	<b>RAZLIKA (m)</b>
<b>lokalne ceste - LC</b>	119.476	122.582	+ 3.106
<b>glavne mestne ceste - LG</b>	5.565	7.319	+ 1.754
<b>zbirne mestne in zbirna krajevne ceste - LZ</b>	22.081	22.219	+ 138
<b>mestne in krajevne ceste - LK</b>	3.111	3.108	- 3
<b>javne poti - JP</b>	261.719	259.743	- 1.976
<b>SKUPAJ</b>	411.952	414.971	+ 3.019

### **3. ODLOK O KATEGORIZACIJI OBČINSKIH CEST V MESTNI OBČINI NOVO MESTO - OSNUTEK**