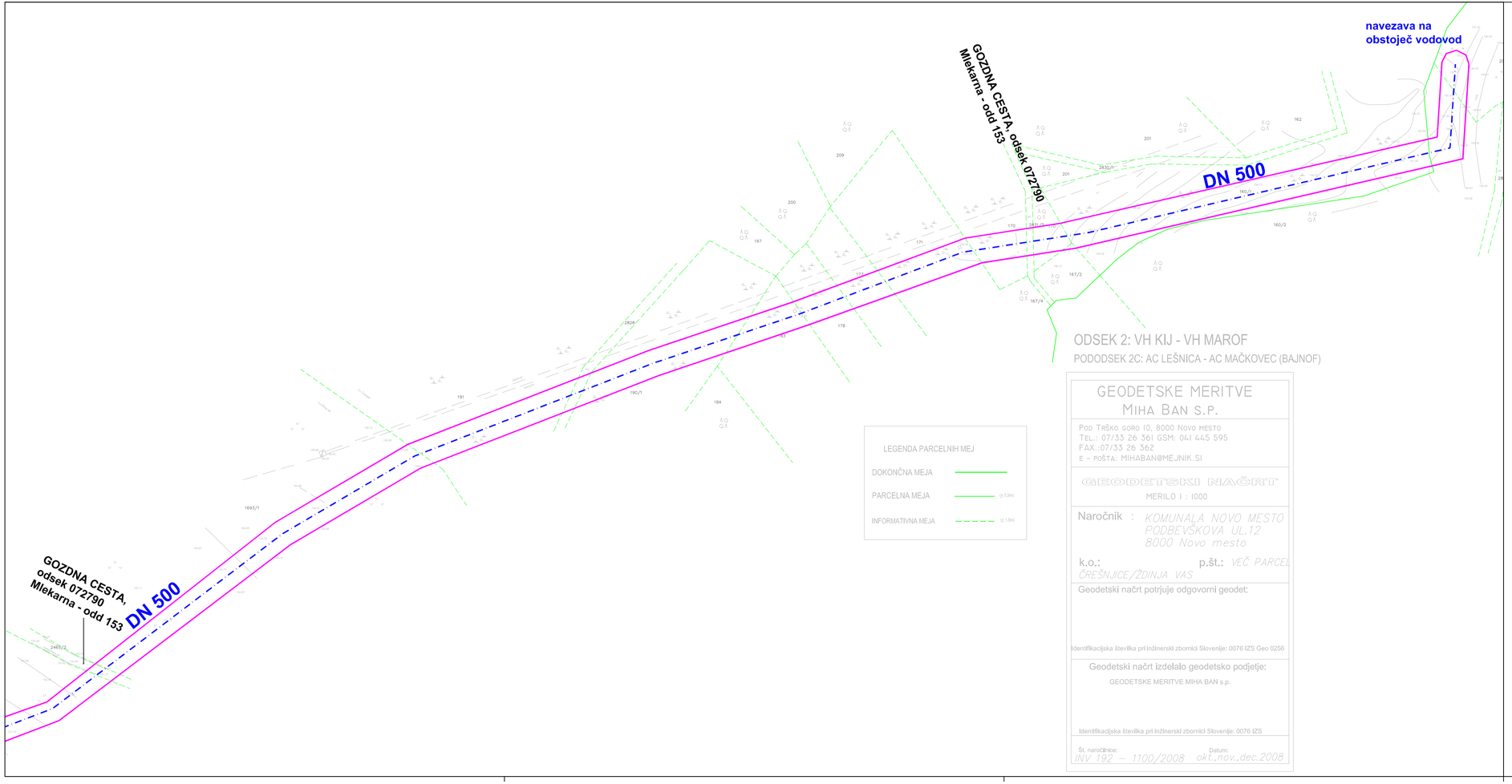

GEODETSKE MERITVE
MIHA BAN S.P.
POD TRŠKO GORO 10, 8000 NOVO MESTO
TEL.: 07/33 26 361 GSM: 041 445 595
FAX.:07/33 26 362
E - POŠTA: MIHABAN@MEJNIK.SI

GEODETSKI NAČRT
MERILO 1 : 1000

Naročnik : KOMUNALA NOVO MESTO
PODBEVŠKOVA UL.12
8000 Novo mesto

k.o.: ČREŠNJICE/ŽDINJA VAS p.št.: VEČ PARCEL

Geodetski načrt potrjuje odgovorni geodet:

Identifikacijska številka pri inženirski zbornici Slovenije: 0076 IZS Geo 0256

Geodetski načrt izdelalo geodetsko podjetje:
GEODETSKE MERITVE MIHA BAN s.p.

Identifikacijska številka pri inženirski zbornici Slovenije: 0076 IZS

Št. naročilnice: INV 192 – 1100/2008 Datum: okt.,nov.,dec.2008

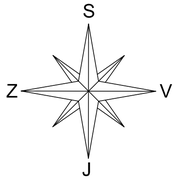

LEGENDA:

	obstoječi objekti
	trasa predvidenega vodovoda
DN 500	dimenzija predvidene vodovodne cevi
	vodotok

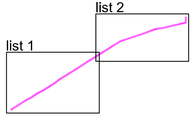

meja ureditvenega območja
občinskega podrobnega prostorskega načrta

GPI gradbeno projektiranje in inženiring, d.o.o.
Ljubljanska c. 26, 8000 Novo mesto
tel.: 07/33 77 630, fax. 07/33 77 631
IZS 1910

©

Investitor/naročnik:	Komunala Novo mesto d.o.o., Podbevškova ulica 12, 8000 Novo mesto		
Objekt:	OPPN Hidravlične izboljšave in nadgradnja sistema pitne vode v Mestni občini Novo mesto		
Lokacija:	Mestna občina Novo mesto		
	Ime in priimek:	Ident. številka:	Podpis:
Odg. vodja:	Ksenija Avsec, univ.dipl.inž.arh.	ZAPS A - 1214	Avsec
Odg. projektant:	Robert Radakovič, univ.dipl.inž.grad.	IZS G - 0445	
Sodelavec:			
Naslov risbe:	NAČRT UREDITVENEGA OBMOČJA - Pododsek 2C		

Št. projekta:	Datum:	Faza:	Merilo:	Št. lista:
LN-18/2009	december 2009	DOPOLNJEN OSNUTEK	M 1: 1000	8_list 2